

ROMÂNIA
JUDEȚUL PRAHOVA
COMUNA TINOSU
CONSILIUL LOCAL

HOTĂRÂRE

privind aprobarea strategiei de dezvoltare durabilă a
comunei Tinosu, județul Prahova

Văzând:

- referatul de aprobare înregistrat sub nr. 3632/27.09.2021, prin care primarul comunei Tinosu propune aprobarea Strategiei de dezvoltare a comunei Tinosu, județul Prahova,
- raportul de specialitate al compartimentului de resort, înregistrat sub nr. 3633/27.09.2021,
- avizul comisiei pentru activități economico-financiare, amenajarea teritoriului și urbanism, protecția mediului și turism, agricultură a Consiliului local;
- avizul comisiei pentru învățământ, sănătate și familie, activități social-culturale, culte;
- avizul comisiei pentru activități juridice și disciplină, muncă și protecție socială, protecție copii, tineret și sport;

În conformitate cu dispozițiile:

- Hotărârea Guvernului nr. 246 din 16 februarie 2006 pentru aprobarea Strategiei naționale privind accelerarea dezvoltării serviciilor comunitare de utilități publice;

În temeiul prevederilor art. 129 alin. (2) lit. b), alin. 4) lit. d) și e), art. 196 alin. (1) lit. b) din Ordonanța de Urgență nr. 57/2019 privind Codul administrativ, cu modificările și completările ulterioare;

Consiliul Local al Comunei Tinosu adoptă prezenta hotărâre:

Art. 1 Se aprobă strategia de dezvoltare durabilă a comunei Tinosu, județul Prahova lucrare elaborată de P.F.A. Petrescu V.V. Raul-Alexandru conform Anexei nr.1, care face parte integrantă din prezenta hotărâre.

Art. 2 Cu ducerea la îndeplinirea prevederilor prezentei hotărâri se încredințează Primarul comunei Tinosu, domnul Andrei Iulian-Gabriel.

Art. 3 Prezenta hotărâre va fi comunicată persoanelor și instituțiilor interesate prin grija secretarului comunei.

PREȘEDINTE DE ȘEDINȚĂ,


Gheorghe Valentina



**CONTRASEMNEAZĂ,
SECRETAR GENERAL**

Dumitru Eugenia


Tinosu, 04.10.2021
Nr. 37



ROMANIA
JUDEȚUL PRAHOVA
TEL. 0244 482702,
FAX 0244482900

Email: primaria@comunatinosu.ro

Website: www.comunatinosu.ro



COMUNA TINOSU


STRATEGIA DE DEZVOLTARE

DURABILĂ

2021-2027

Cuprins

Capitolul 1 – Introducere	
Capitolul 2 - Comuna Timosu – Context general	
2.1. Scurt istoric	
2.2. Situația economică, socială și administrativă	
Capitolul 3. Analiza situației existente	
3.1. Așezare și relief	
3.2. Rețeaua hidrografică	
3.3. Factori de risc natural și antropic	
3.4. Clima	
3.4.1 Regimul precipitațiilor.	
3.5. Solul	
3.6. Vegetația	
3.7. Fauna	
3.8. Resursele localității	
3.9. Infrastructură	
3.9.1. Infrastructura de transport rutier	
3.9.2. Utilități publice	
3.9.3. Locuințe	
3.10. Populația	
3.11. Forța de muncă	
3.12. Educație	
3.13. Sport, culte, cultura și arta	
Sănătate	
3.14. Agricultură	
3.15. Economia	
3.16. Administrația locală	
3.17. Parteneriate cu societatea civilă, colaborări	
Capitolul 4. Analiza SWOT	
4.1. Domenii de analiză	
Capitolul 5. Strategia de dezvoltare propusă	
Capitolul 6. Planul de acțiune	



Capitolul 1 – Introducere



Spațiul rural este o „adevărată capodoperă rustică a omului”, o creație realizată cu măiestrie, armonie, dragoste și respect pentru natură. Folosind cu măiestrie componentele fizico-geografice ale spațiului, omul l-a modelat în funcție de nevoile sale.

Zonele rurale înregistrează un decalaj însemnat față de zonele urbane și acestea se datorează lipsei de viziune, investiții insuficiente sau aproape inexistente în infrastructură, educație, etc., populație îmbătrânită expusă riscului de sărăcie și excluziune socială.

Nevoia de dezvoltare este stringentă pentru a micșora astfel discrepanța dintre zonele rurale și cele urbane, creând astfel posibilități de dezvoltare financiară pentru tinerii care se întorc „acasă”.

Dezvoltarea reprezintă, pe de o parte, un concept care necesită o reevaluare constantă a legăturii dintre om și natură adaptând soluțiile la nevoile comunității dar și la schimbările climatice. Pe de altă parte dezvoltarea reprezintă o acțiune strategică cu un obiectiv clar, acela de creștere a productivității, atât individuale cât și comunitare, iar rezultatul intrinsec, direct și imediat vizibil îl reprezintă creșterea veniturilor pentru indivizi și pentru comunitate.

Programele de dezvoltare au ca scop dezvoltarea comunității prin îmbunătățirea calității vieții ce necesită o viziune și o strategie pe termen lung și mediu și programe succesive cu efecte durabile.

Strategia de dezvoltare a comunei Tinosu este un document strategic, cu impact major asupra dezvoltării comunității pe o perioadă lungă de timp, 2021-

2027, și este rezultatul voinței întregii comunități.



Astfel că, la baza realizării acestei strategii stau colaborarea și comunicarea între reprezentanții societății civile, reprezentanții administrației publice locale, comunitatea oamenilor de afaceri, sindicate dar și reprezentanții ai entităților ecleziastice. Obiectivul acestei strategii este acela de a susține eforturile viitoare de dezvoltare ale comunei prin stabilirea unor direcții clare pe domenii de interes. Aceste strategii au la bază analiza clară a celor mai importanți 4 factori cu care se confruntă localitatea: resursele, punctele slabe, oportunitățile și amenințările.

Strategia de dezvoltare locală a Comunei Timosu este un instrument de lucru pentru administrația publică locală și este agreat de întreaga comunitate locală. Cu ajutorul strategiei, gândirea, decizia și acțiunea sunt orientate către obiective superioare sau către premisele obiectivelor. Totodată, se evită eventuale abateri datorate urgențelor, avantajelor și dezavantajelor ce pot interveni în anumite momente. În aceste condiții toți factorii interesați de progresul economic-social al comunei vor beneficia de direcțiile specifice de dezvoltare pe care le oferă strategia și de acțiunile punctuale care se vor constitui ca viitoare proiecte ale administrației publice locale.

Consultarea comunității locale este unul din instrumentele folosite pentru realizarea strategiei și a determinat adaptarea tuturor propunerilor de acțiuni pentru ca strategia și aspirațiile locuitorilor comunei Timosu să fie în consens.

Implicarea comunității în elaborarea strategiei de dezvoltare locală are ca rezultat certitudinea angrenării viitoare a comunității în implementarea acesteia, dar și posibilitatea asumării depline și conștiente a acesteia.

Acest material a fost conceput ca instrument de lucru, ca sprijin pentru toți membrii comunității locale, adresându-se atât administrației publice locale,

mediului de afaceri, instituțiilor publice, organizațiilor neguvernamentale, dar și cetățeanului simplu interesat de evoluția viitoare a comunității din care face parte. Acest instrument de lucru va fi deosebit de util pentru atragerea investițiilor, a finanțărilor naționale și europene și accesarea de programe de investiții care să aibă ca rezultat realizarea unor proiecte de anvergură pentru Comuna Tinosu.



În elaborarea prezentei *strategii*, *metodologia* folosită respectă următoarele principii:

- *Validitate științifică* – procesul de elaborare a documentului trebuie să respecte cerințele tehnice ale planificării strategice;
- *Principiul coerenței* – acesta se referă la corelarea strategiei locale cu documentele de planificare de rang superior precum și documente locale;
- *Principiul parteneriatului* – dezvoltarea unei relații de colaborare între administrație și membrii comunității locale, element deosebit de important atât în etapa de elaborare a strategiei cât și în cea de implementare;
- *Implicarea comunității* – procesul trebuie să fie deschis tuturor celor interesați din comunitate;
- *Transparență și obiectivitate* – procesul trebuie să fie transparent și să reflecte interesele comunității ca întreg;
- *Coerență și continuitate* – construcția documentului de planificare nu înseamnă finalizarea procesului strategic; acest document trebuie să rămână deschis ideilor și completărilor viitoare (adaptarea periodică a documentului în funcție de modificările care se produc la nivelul comunității).

Viziunea de dezvoltare a Comunei trebuie să înglobeze materializarea în timp

a unor politici benefice comunității locale și cetățenilor comunei, ca cetățeni europeni. În aceste condiții, Timosu trebuie să se dezvolte ca o comună europeană, cu standarde de calitate europeană, cu standarde de calitate aferente fiecărui domeniu cheie – infrastructură, industrie, agricultură, servicii publice și comerciale, resurse umane, asistență socială, educație, sănătate, siguranța cetățeanului, etc., dar și să se integreze și să mobilizeze activ la nivel regional potențialul existent. Valorificarea acestuia în paralel cu inițierea, susținerea și materializarea unor demersuri acționale și investiționale se poate realiza prin atragerea de surse publice și private. Astfel, se propune ca localitatea Timosu să se impună ca un actor local.

Procesul de Planificare Strategică al fiecărei comunități trebuie structurat în funcție de caracteristicile specifice care o diferențiază de alte comunități similare. Întrebările cele mai importante sunt: *ce diferențiază comuna Timosu de alte comune asemănătoare județului Prahova, din România și din regiune (Europa Centrală și de Est)? Care sunt elementele strategice pozitive și negative care pot fi identificate la nivelul comunei noastre?*

Analiza aspectului exterior, dar și a texturii și structurii rețelei de comunicații și a densității locuințelor, a construcțiilor în general, dar și analiza factorilor fizico-geografici și economico-sociali fac parte din studiul fizionomiei comunei Timosu. Astfel, topografia reliefului incluzând poziționarea față de așezările vecine, dar și tradițiile au o influență hotărâtoare asupra aspectului general al comunei.

Timosu, Pedești și Pîsculești sunt satele care alcătuiesc comuna Timosu, fiind separate între ele de suprafețele agricole. Sistemul așezărilor rurale determină





structura teritorială a producției materiale și oferă premise pentru dezvoltarea ulterioară a producției, respectiv zone de amplasare a unităților economice, resurse de muncă și infrastructură socială. Forma exterioară este dată de suprafața topografică pe care s-au dezvoltat, precum și de condițiile istorice.

Așezată de-a lungul drumului județean DJ 130A, la o distanță față de Ploiești de 13 km și 52 km față de București, satele comunei Tinosu sunt considerate ca fiind sate lineare sau sate drum, dată fiind forma alungită a acestora, constituită spontan în timp.

Locuințele sunt dispuse pe ambele părți ale drumurilor, extinderea vetrelor cu construcții noi realizându-se fără a avea un plan de sistematizare, dar ținându-se cont de specificul satului adunat.

Modul de grupare al locuințelor în cadrul vetrei sub influența factorilor fizico-geografici și socio - economici determină structura satelor. Astfel că structuramorfologică a satelor din această zonă este dată de caracterul adunat al acesteia.

Localitățile comunei Tinosu sunt caracterizate de agricultură ca principala funcție, majoritatea populației lucrând în această ramură economică. Aceasta este implicată direct sau indirect în agricultură, aceștia din urmă producând necesarul agricol pentru consumul propriu în gospodării, nefiind salariați ai unei asociații agricole sau ai unei ferme de exploatare agricolă.

Magazinele universale, în majoritatea lor alimentare, prezente în toate localitățile ce asigură necesarul de produse locuitorilor sunt responsabile de funcția comercială a comunei.

Funcția sanitară este asigurată prin existența unui Cabinet Medical Individual unde își desfășoară activitatea un medic și un cadru mediu-sanitar, dar

și existența unui punct farmaceutic.

Cele șase unități de învățământ, trei grădinițe de copii și trei școli din învățământul primar și gimnazial, căminul cultural și cele trei parohii de cult ortodox și una de cult evanghelist asigură funcția culturală a comunei Tinosu alături de bibliotecă comunală. În bibliotecă se remarcă un număr relativ mare de volume existente, 15.955 și un număr de 350 cititori activi.


Satul Tinosu asigură funcția administrativă a comunei, acolo unde se află sediul primăriei, darși sediul Poliției.

După cum putem concluziona, comuna Tinosu oferă oportunități pentru dezvoltarea de activități economice în comerț, construcții sau agricultură și se impune personal calificat în toate domeniile pentru creșterea productivității la calitatea cerută de piața unică europeană.

Investiția în viitor, în generația de mâine, exploatarea avantajelor competitive precum poziționarea pe harta geografică, asocierea intercomunitară pentru dezvoltare locală, terenurile extravilane și intravilane disponibile pentru investiții sunt cele ce vor asigura dezvoltarea comunei Tinosu.

Planul de Urbanism General refăcut și actualizat este unul din principalele instrumente ale dezvoltării durabile și coerente, astfel încât dezvoltarea vizată să nu afecteze mediul, să nu producă dezechilibre sociale și nici să nu afecteze arhitectura tradițională a comunei.

Strategia de dezvoltare locală este pilonul principal de construire a unui viitor mai bun pentru noi și pentru copiii noștri, un viitor în care fiecare locuitor își va găsi locul unde se poate dezvolta și performanța pe piața muncii, va beneficia de servicii sociale de calitate și va descoperi plăcerea de petrecere a timpului liber în spațiile publice pentru recreere și refacere.



Obiectivul final, acela de a avea o comună ospitalieră, mai curată și mai sigură, o comună dezvoltată din punct de vedere financiar, depinde de abilitatea și determinarea factorilor de decizie de a pune în practică această strategie.

Viziunea de dezvoltare a comunei a fost creionată în urma analizelor și dezbaterilor organizate, pornind de la elemente precum importanța regională a comunei, afirmarea comunei ca centru de inovație și oportunități, importanța construcției unei comunități primitoare față de mediul de afaceri și nu numai, a unui mediu plăcut pentru locuitorii comunei prin creșterea calității vieții, promovarea comunei Tinosu ca o comunitate financiar-economică, necesitatea structurării unei administrații locale eficiente, transparente și responsabile la nivelul comunității, importanța activismului la nivelul cetățenilor ca factor de stimulare a dezvoltării comunitare și, în fine, dezvoltarea unui mediu de afaceri bazat pe antreprenoriat, dinamism și implicare în viața comunității.

Viziunea propusă pentru comună rezultată în urma întâlnirilor avute cu reprezentanți ai ONG-urilor, reprezentanți ai instituțiilor statului sau mediului privat este: Comuna Tinosu va fi un centru al inovației și oportunităților, un loc plăcut în care să trăiești, să muncești și să studiezi; o comună cu autorități locale responsabile și deschise, cu cetățeni activi și o comunitate de afaceri dinamică și implicată.

Etapele metodologice principale ale Procesul de Planificare Strategică sunt următoarele:

1. Realizarea analizei preliminare.

Planificarea strategică presupune o analiză preliminară a caracteristicilor comunității vizate. Această analiză cuprinde elemente diverse:

- elemente de istorie a comunității;

• analiza de mediu (fișa de localitate, elemente socio-economice, elemente de infrastructură, etc);



• analiza cadrului strategic la nivel național, regional și județean. Principala misiune a analizei preliminare se referă la structurarea mediului în care se plasează comunitatea și la identificarea capacităților reale deținute de aceasta.


2. Stabilirea viziunii asupra dezvoltării strategice a comunității.

Pasul al doilea se referă la stabilirea unei viziuni asupra dezvoltării strategice a comunei Timos. Această viziune trebuie să țină seama de elementele principale ale analizei preliminare.

3. Analiza sectorială a domeniilor strategice principale.

Această analiză se realizează pe domenii. În cadrul fiecărui domeniu au fost elaborate sinteze de lucru pe baza cărora au fost organizate dezbateri publice. Domenii strategice principale:

- dezvoltare și competitivitate economică;
 - dezvoltare rurală și infrastructură (urbanism, transport, mediu etc);
 - dezvoltarea resurselor umane (educație, pregătire continuă, relația cu unitățile de învățământ,etc);
 - dezvoltare comunitară (cultură, tineret, sport, ong-uri, social, sănătate).
- Metodologia presupune următoarele elemente principale:
- analiza SWOT (puncte slabe, puncte tari, oportunități,amenințări);



- identificarea problemelor strategice pe baza analizei SWOT;
- elaborarea de strategii sectoriale care să răspundă problemelor strategice identificate;
- modalități de evaluare a rezultatelor pe termen mediu și lung.

Toate sintezele de lucru au fost supuse dezbaterii publice, la care au fost invitate să ia parte toate părțile interesate. Sintezele au fost modificate pe baza acestor dezbateri publice, pentru că ele trebuie să reflecte realitatea și să reprezinte dorințele și interesele comunității.


4. Articularea documentului strategic.

Acest document strategic principal a fost elaborat în urma definirii strategiilor sectoriale bazate pe sintezele de lucru și dezbaterile publice. Acesta este necesar să fie analizat de Consiliul Local, de partidele politice și de societatea civilă din Tinosu forma lui finală putând fi asumată ca document de planificare strategică pentru comunitate.

Principii de bază în elaborarea proiectului de planificare strategică a comunei Tinosu:


- validitate științifică (procesul trebuie să respecte cerințele tehnice ale planificării strategice);
- implicarea comunității (procesul trebuie să fie deschis tuturor celor interesați din comunitate);
- transparență și obiectivitate (procesul trebuie să fie transparent și să reflecte interesele comunității ca întreg);
- coerență și continuitate (construcția documentului de planificare nu înseamnă finalizarea procesului strategic; acest document trebuie să rămână

déschis ideilor și completărilor viitoare). Strategia de Dezvoltare Locală va fi instrumentul de lucru al administrației publice locale care va orienta gândirea, decizia și acțiunea către **obiectivele superioare** sau către **premisele obiectivelor**, fără ca, pe parcurs, să existe abateri datorate urgențelor sau avantajelor și dezavantajelor ce pot interveni în anumite momente.



Capitolul 2. Comuna Tinosu

Context General



2.1. Scurt istoric

Cum și în ce fel a luat ființă satul Tinosu nu se știe, lipsind orice izvor de informație. Se crede ca ar fi o așezare foarte veche datorită pădurilor ce au înconjurat-o și o înconjoară, cât și a apropierii de râul Prahova, care formează mici defileuri, poziții căutate de așezările omenești în trecutul îndepărtat. Numele satului Tinosu se crede, "după unii", că derivă din cuvântul "tina", deoarece înainte solul era o adevărată tină, iar "după alții", se crede că numele satului este de origine latină și vine de la un defileu din nordul satului ce s-ar fi numit Temnius.

Vechimea satului se mai poate constata și din descoperirile făcute de istoricul Vasile Pârvan în urma săpăturilor arheologice. S-au descoperit urme de vase de pe vremea barbarilor, iar pe raza comunei exista un defileu ce și astăzi se numește Cetățuie, loc preferat de locuitorii antici datorită condițiilor favorabile pe care le prezenta din punct de vedere strategic și economic. Așezarea cea mai veche atestată documentar este satul Predești care apare pentru prima dată într-un document acum 442 de ani. Este vorba despre hrisovul lui Radu Voievod, fiul Marelui Voievod Vlad, prin care o parte din satul Predești este dată Mănăstirii Mușătești.

Satul Pisculești apare în documente ceva mai târziu, la 3 aprilie 1571, Alexandru Voievod întărește dreptul de stăpânire al Mănăstirii Mărgineni asupra satului Pisculești.

În comună nu s-au petrecut fapte istorice mai deosebite, dar locuitorii comunei au participat la cele patru războaie: 1877, 1913, 1916-1913 și 1939-

1944. Mulți locuitori au murit pe câmpul de luptă și au devenit eroi. În comună se află și o frumoasă troiță la intrărea drumurilor ce vin de la Pisculești și de DUMNEZEU, că nu s-a întâmpat nimic rău peste comună. În curtea bisericii din satul Tinosu se află un frumos monument al eroilor ridicat de locuitorii comunei în memoria celor căzuți în războiul din 1916-1918. Monumente ale naturii nu există și nici locuri turistice. Locuitorii beneficiază de apropierea pădurii, care constituie un cadru natural de recreere și agrement, ceea ce constituie o oportunitate pentru crearea unor zone de agrement.

Pe raza localității a funcționat din cele mai vechi timpuri o balastieră, proprietatea inginerului Matac. Aceasta balastieră a luat ființă în deceniul al VII-lea al secolului al XIX-lea. Fondatorul ei a fost Papadopol, om de afaceri de origine greacă. Suprafața este de 85 ha. Pentru buna funcționare a balastierii s-a investit capital belgian. Au fost aduse și câteva familii de italieni angajați cu caracter permanent, familii ai căror urmași trăiesc și astăzi în comună: Bernadeli, Masone și Gialdini. Activitatea balastierii funcționează și astăzi, dar la capacitate mai redusă.

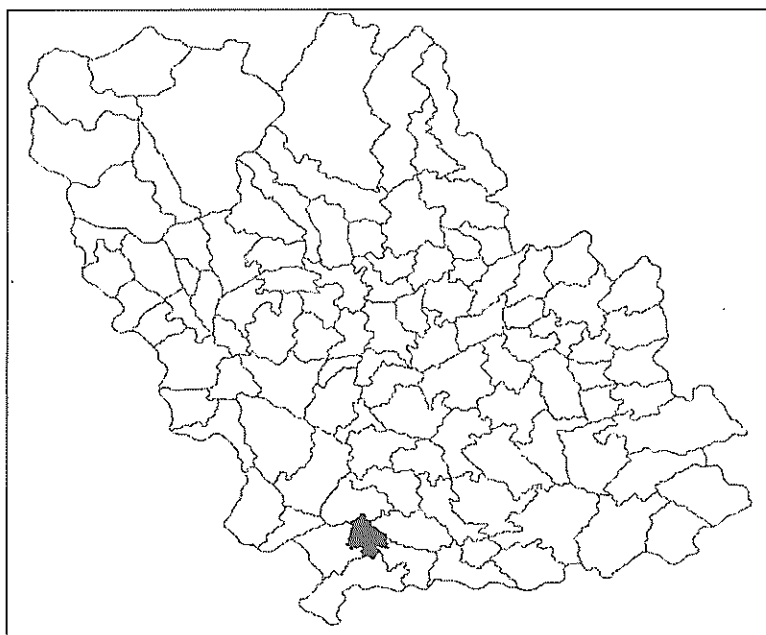
2.2. Situația economică, socială și administrativă

Evaluarea și examinarea comunei Tinosu se va face pe anumite domenii care sunt cuprinse în prioritățile operaționale ale Planului Național de Dezvoltare care reprezintă "documentul de planificare strategică și programare financiară multianuală, aprobat de Guvern și elaborat într-un larg parteneriat, care va orienta dezvoltarea socio - economică a României în conformitate cu *Politica de Coeziune a Uniunii Europene.*



Comuna Tinosu este alcătuită din trei localități, cuprinzând:

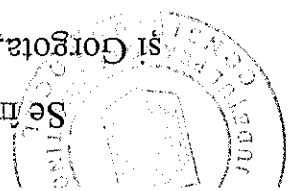
- Tinosu, ca reședință de comună;
- Predești;
- Pisculești.



Teritoriul administrativ al comunei este strabatut de la sud la nord de magistrala C.F Bucuresti-Brașov.

Este străbătută de șoseaua județeană DJ101G, care o leagă spre nord de Brazi (unde se termină în DN1) și spre sud de Șirna și mai departe în județul Dâmbovița de Cornești (unde se termină în DN1A). Din DJ101G, la Tinosu se ramifică șoseaua județeană DJ130A, care duce spre sud către Gorgota. Prin comună trece și calea ferată Bucuresti–Ploiești, pe care este deservită de halta Prahova.

Se învecinează la nord cu comuna Brazi, la est cu comuna Puchenii Mari și Gorgota, la sud cu comuna Poienarii Burchii, iar la vest cu comuna Șirna.




Territoriul administrativ al comunei Tinosu este cuprins între

coordonatele:

- latitudine: 44°49'0"N;

- longitudine: 26°0'59"E.

Capitolul 3. Analiza situației existente



3.1. Așezare și relief

Comuna Tinosu se află situată în partea de sud-vest a județului Prahova, la o distanță de 13 Km de municipiul Ploiești.

Satul Tinosu este situat pe versantul drept al râului Prahova, satul Pisculești este așezat pe malul stâng al râului, iar satul Predești se află peste pădurea Tinosu, la o distanță de 3.5 Km de reședința comunei.

Localitatea Tinosu se află din punct de vedere al reliefului și al altitudinii în cadrul zonei de câmpie și anume în partea sudică a Câmpiei Ploieștiului. Câmpia Ploieștiului, al cărei nume provine de la principalul oraș situat în această regiune - Ploiești- este ultima unitate de relief străbătută de râul Prahova, înainte de vărsarea acestuia în Ialomița.

Câmpia Ploieștiului se întinde de la limita cu Subcarpații de Curbură, în interiorul cărora pătrunde sub forma unui golf, de-a lungul râului Prahova, până la o altitudine maximă de 340-350m (în Nord) și până la câmpia de subsidență a Gherghiței, în sud, unde altitudinea minimă este de aproximativ 72m. Câmpia Ploieștiului este o câmpie piemontană, ușor înclinată, constituită din aluviunile aduse de Prahova și Teleajăn; are forma tipică a unui con de dejecție, fiind îngustă în partea de nord (2-2,5km lățime) și mai largă în partea sudică (aproximativ 35 km lățime). Câmpia Ploieștiului se întinde de la limita cu Subcarpații de Curbură, în interiorul cărora pătrunde sub forma unui golf, de-a lungul râului Prahova, până la o altitudine maximă de 340-350m (în Nord) și până la câmpia de subsidență a Gherghiței, în sud, unde altitudinea minimă este

de aproximativ 72m. Câmpia Ploieștilui este o câmpie piemontană, ușor înclinată, constituită din aluviunile aduse de Prahova și Teleajăn; are forma tipică a unui con de dejecție, fiind îngustă în partea de nord (2-2,5km lățime) și mai largă în partea sudică (aproximativ 35km lățime).

Diferența de altitudine dintre punctul cel mai înalt al câmpiei Ploieștilui (417m) și cel mai coborât (73m) este de cca 344m. Această amplitudine altimetrică pe o distanță de aproximativ 40 de km înseamnă o pantă destul de accentuată pentru o regiune de câmpie, de 8m/km. În cadrul Câmpiei Ploieștilui figurează mai multe forme de relief. O formă de relief înaltă este cea a luncilor, unități morfohidrografice complexe, care reprezintă sectorul cel mai coborât și cu vârsta cea mai recentă, dezvoltat în lungul văilor. Aspectul, extinderea și structura lor au fost condiționate de schimbările petrecute în dinamica râurilor, ca urmare directă a variațiilor bio-climatice, eustatice și neotectonice din postglaciar. Fizionomia, extinderea și structura luncilor sunt condiționate de caracteristicile reliefului major, dar și de modificările raportului dintre debitul solid și debitul lichid, de variațiile sezoniere și accidentale ale regimului descurgeri.

După confluența cu Doftana, lunca Prahovei se lărgeste, de la cca 200m până la cca 600m când înregistrează în aval. la sud de localitatea Florești panta scade ușor, lunca Prahovei se deschide și mai mult, ajungând la 800-900m lățime, iar despletirile și acumulările sub forma de grinduri și ostroave se înmulțesc. Pe alocuri, lunca Prahovei se îngustează până la 150-200m, cum se întâmplă în dreptul localităților Stăncuști, Stejaru și Timosu, aceste sectoare alternând cu cele unde lunca are lățime de peste 800m (de exemplu, la sud de localitatea Târșorul Vechi, Prahova, Leaotul și Vișoara formează pe stânga Prahovei o lunca comună). Din zona Puchenii Moșneni panta se reduce și mai mult, iar Prahova începe să meandrezze, depunând cantități mari de aluviuni. În cadrul luncilor, grosimea depozitelor aluviale variază între 8 și 10m pentru valea

Prahovei și 4-6m pentru cea a Teleajănelui. Baza aluviunilor se găsește sub talvegul actual al acestora, ceea ce indică o tendință generală de acumulare și de înălțare continuă a patului de aluviuni.



Din punctul de vedere al modelării actuale a reliefului, Câmpia Ploieștiului este afectată, în principal, de procese de eroziune și acumulare fluvială, care au loc de-a lungul albiilor, dar și de procese caracteristice suprafețelor orizontale interfluviale (tasarea, sufoziunea) sau frunților de terase (pluviodenudarea). Procesele de tasare și sufoziune se manifestă în spațiile acoperite cu loess și dau naștere unor crovuri. În această câmpie crovurile sunt într-o fază incipientă, luând naștere pe suprafețele unde apa din precipitații sau din zăpadă stagnează pentru mai multă vreme. Pe frunțile teraselor sunt caracteristice procesele de ravenare, mai ales acolo unde vegetația lipsește. Regimul modelării actuale a fost puternic influențat de extinderea terenurilor arabile și de defrișări. Prin arături și prin lipsirea solului de protecția vegetației, omul a contribuit la intensificarea unor procese.

Comuna Tinosu este înconjurată la nord, vest și sud de pădure, iar la nord-est de râul Prahova. Relieful comunei este câmpie, cu luncă spre apa Prahovei.

Relieful nu este afectat de fenomene fizico-geologice active. În subteranul comunei sunt prezente depozite cuaternare constituite în principal din pietrișuri, nisipuri și argile nisipoase.

3.2. Rețeaua hidrografică

Comuna este așezată pe râul Prahova, în zona cursului său inferior, în câmpia piemontană a Ploieștilor.

Râul Prahova determină aspectul morfologic al zonei, trecerea între formele de relief între câmpia mală și lunca mijlocie se face prin praguri de 1-2 metri.

Satul Tinosu este situat pe versantul drept al râului Prahova, iar satul Pișculești este așezat pe malul stâng al râului.

3.3. Factori de risc natural și antropici

Ținând seama de poziția geografică, așezarea, relieful zonei și activitățile ce se desfășoară pe teritoriul comunei putem identifica, mai mulți factori de risc. În cazul comunei Tinosu sunt prezente într-o măsură mai mică sau mai mare categorii principale de riscuri naturale: fenomene meteorologice periculoase, incendii pădure.

3.4. Clima

Climatul comunei este temperat – continental moderat, cu ierni geroase, reci, cu ninsori relativ abundente, cu veri calde, secetoase, primăverile sunt scurte, iar toamnele reci. Climatul este tipic unul de câmpie iar din punct de vedere al etajului climatic prezintă o nuanță de ariditate datorită influențelor continentale.

Temperatura medie anuală pe raza comunei este de +10,6° C, iar temperatura medie multianuală în luna ianuarie este de -2,1° C, iar în luna iulie de +22° C. Temperatura minimă absolută înregistrată aici la 25 ianuarie 1942 este de -30° C, iar cea maximă de 42° C în august 1999 în condițiile unei stagnări a maselor de aer tropical.

Vânturile predominante sunt în sectorul nord-estic (14,9%) și estic (13,3%).



3.4.1 Regimul precipitațiilor.

Precipitațiile depășesc cu puțin 500mm/anual. Regimul precipitațiilor se caracterizează și prin ani de secetă, dar și prin ani cu exces de umiditate. Media anuală a precipitațiilor este de 588 mm/m², ele sunt frecvente în general. Alte tipuri de precipitații ce caracterizează comuna Tinosu sunt: ceața, roua, chiciura, bruma, dar și poleiul.

3.5. Solul

Ca și înveliș al scoarței terestre, solul reprezintă pentru orice regiune componenta cea mai dinamică a suportului topografic aflat într-un proces neîntrerupt de solificare. Predomină solurile azonale, din clasele argiluvisoluri și molisoluri (soluri cambice), caracteristice stepei și pădurilor de foicase. Clasa molisoluri cuprinde soluri cernoziomuri cambice și argiloiluviale. Acestea reprezintă cea mai importantă resursă pentru agricultură datorită gradului ridicat al fertilității (peste 300 t/ha humus), prin care se asigură plantelor substanțe nutritive în cantități suficiente (azot, potasiu, fosfor).

3.6. Vegetația

Actuala înfățișare este rezultatul transformărilor seculare și acțiunilor antropice. Defrișările masive au avut loc până în secolul XIX, iar tăierea pădurilor a modificat vegetația, dar mai ales fauna locală care a sărăcit, multe specii retrăgându-se spre alte locuri datorită acțiunilor umane.

Din punct de vedere floristic, teritoriul se încadrează în zona de silvostepă. În pădurile mari și bine închegate se întâlnesc specii de stejar, ulm, tei și frasin. În pădurile de luncă se întâlnesc specii de ulm, tei, anin, sânger,

corn, și salcie. Ca arbuști, menționăm specii de măceș, porumbar, păduce și cătină. Pe terenurile cultivate se întâlnesc buruieni ca : pirul gros, molarul, costreul, pălămida, volbura. Plantele cultivate specifice zonei sunt: cereale de toamnă, porumbul, floarea soarelui, sfecla de zahăr, lucerna și legumele. Pomii fructiferi se întâlnesc numai în vatra satului: meri, peri, cireși, gutui, vișini. În cadrul vegetației ierboase care se întâlnesc în pădure se numără: ghiocelul (Galanthus nivalis), viorea (Scilla bifolia), rodul pământului (Arum maculatum), brebenelul (Corydalis cava, corydalis solida), fragulița (Adoxa moschatelina), untișorul (Ficaria verna), care îmbogățește și mai mult tabloul oferit de natură. În a doua jumătate a lunii martie și începutul lui aprilie înfloresc urzica moartă (Lamium purpureum) și vinarița (Asperula odorata) cu 7-9 trunze dispuse înverticil.

3.7. Fauna


Câmpia, ca principala formă de relief a comunei Timos, reprezintă un mediu de viață uniform. De aceea, în câmpul propriu-zis trăiesc destul de puține păsări (prin pomi sau tușiuri care rămân pe alocuri). Cele mai cunoscute păsări din zona analizată sunt: vrabia, rândunica migratoare, cioara, stăncuța, prepelița sau pitipalacul (Coturnix coturnix), care-și face cuib printre ierburii și tușiuri, graurul (Sturnus vulgaris) asociat în stoluri mari, ciocârlița de Bărăgan (Melanocorypha calandra). Păsările răpitoare sunt reprezentate de eretele alb, șorecarul mare (Butor rufinus), uliul.

Mamiferelor caracteristice rămân rozătoarele. Cele mai răspândite sunt: popândaul (Citellus citellus) și hârciogul (Cricetus cricetus), a căror arie de răspândire coincide cu arealul agriculturii intensive.

Alte rozătoare: șoarecele de câmp (Microtus arvalis), orbetele sau cățelul pământului (Sorex lucodon), șobolanul de câmp (Apodemus agrarius), iepurele de câmp (Lepus europaeus). Fauna zonei cuprinde și numeroase specii de

insecte: lăcustele (*Tettigonia viridissima*), cossașii, greierii grași (*Bradyperus montadomi*) și călugărița (*Mantia religiosa*). Dintre coleoptere, caracteristici sunt speciile de scarabei (*Scarabaeus afinis*), care-și depun ouale în sfere mici de bălegar, care ulterior sunt împinse cu picioarele din spate spre locuri adăpostite. Batracienii sunt reprezentați prin broasca râioasă verde (*Bufo viridis*), iar bacertinienii prin șopârla cu picioarele scurte (*Ablepharus kitaibeli*). Dintre șerpi putem menționa șarpele dungat întâlnit pe lângă casa omului. În pădurile din zona silvostepii, pe lângă diversitatea și numărul mare de specii de plante, trăiesc și o mulțime de specii de animale dintre care mai frecvente sunt cele din grupul nevertebratelor. Dintre acestea, se întâlnesc melci, păienjeni, gândaci, fluturi, albine etc. Cel mai cunoscut melc este melcul de livadă (*Helix pomatia*), pe care îl vedem când plouă alunecând pe solul și frunzișul umed. Dintre coleoptere (gândaci) cel mai interesant dintre cei ce se întâlnesc în zonă este rădașca (*Lucanus cervus*). Lepidopterele (fluturii) sunt reprezentați prin omida stejarului (*Lzmania dispar*) și fluturele de arțar (*Cossus cossus*). Foarte bogată este fauna mărunță a frunzarului, formată din râme, miriapode, viespi, păienjeni.

Dintre vertebrate, în pădurea din zonă apar batracieni, reptile, păsări și mamifere. Un batracian des întâlnit pe sistemul foliar al arborilor și arbuștilor este brotăcelul (*Hyla arborea*). Dintre reptile amintim: șarpele orb (*Agnis fragilis*), gușterul (*Lacerata viridis*), șerpii neveninoși- șarpele de casă (*Natrix natrix*) și șarpele de pădure (*Coronella austrica*). Din lumea păsărilor, caracteristice zonei studiate sunt: privighetoarea (*Luscinia luscinia*), pițigoii (*Parus lubricus*), ciocănitoarea (*Dendrocopos medius*), ciocârlița de pădure (*Lullula arborea*), pupăza (*Upupa epops*), fazanul (*Phasianus colchicus*). Mamiferele cele mai cunoscute sunt: iepurele, ariciul, bursucul, vulpea, veverița, căprioara, căpriorul.




Fondul funciar agricol constituie principala sursă naturală a teritoriului comunei, funcția dominantă în profilul economico – social, fiind dezvoltarea agriculturii cu cele două ramuri principale: creșterea animalelor și cultura vegetală.

Tabelul 1: Structura fondului funciar în comuna Timosu

Structura fondului funciar		
Intravilan	Extravilan	Suprafața totală
239	1574	1813
13,18	86,82	100
Hectare		
%		
Intravilan	Extravilan	Suprafața totală
239	1574	1813
13,18	86,82	100
Suprafața agricolă		
- arabilă		
813		
85,04		
- pășuni		
131		
13,70		
- fânețe		
10		
1,05		
- livezi		
2		
0,21		
Suprafața neagră		
857		
47,27		
- păduri		
637		
74,34		
- ape		
101		
11,78		
- construcții		
68		
7,93		
- căi comunicații		
30		
3,50		

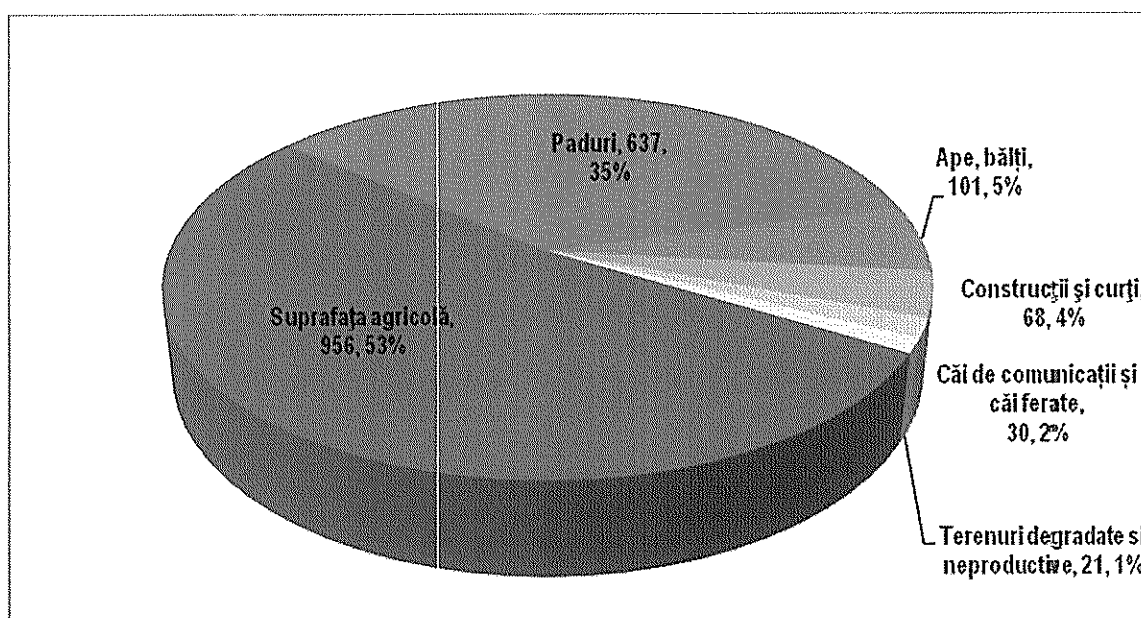
- terenuri degradate și neproductive	21	2,45%
--------------------------------------	----	-------



Sursa: Institut Național de Statistică

După cum se poate vedea în tabelul de mai sus și figura de mai jos, suprafața agricolă ocupă o suprafață de 956 ha, reprezentând un procent de 52.73% din suprafața totală administrativă.

Graficul 1. Distribuția suprafeței totale a comunei Tinosu



Sursa: Fișa localității, eliberată de Institutul Național de Statistică

Tabelul 2: Componentele suprafeței agricole în comuna Tinosu

	2019
Suprafața arabilă (ha)	813
Suprafața cu livezi și pepiniere pomicele (ha)	2
Pășuni (ha)	131
Suprafața fânețelor	10
TOTAL	956

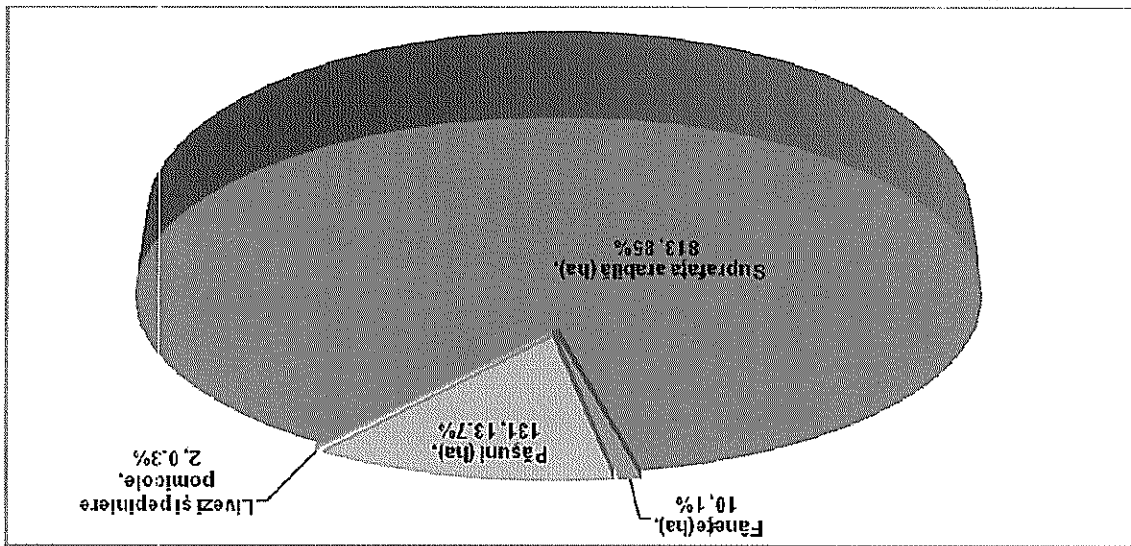
O problemă semnificativă, care trebuie soluționată în vederea promovării

3.9.1. Infrastructura de transport rutier

O componentă importantă a spațiului rural și un element de prim ordin al resurselor dezvoltării rurale este infrastructura, prin cele două laturi ale sale: *infrastructura fizică și infrastructura socială*, care au un impact direct asupra gradului de civilizație și de dezvoltare a satelor.

3.9. Infrastructură


Sursa: Fișa localității, eliberată de Institutul Național de Statistică




Graficul 2. Componentele suprafețelor agricole în comuna Timosu

Sursa: Fișa localității, eliberată de Institutul Național de Statistică

ha





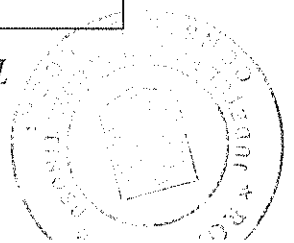
incluziunii sociale și a dezvoltării economice locale în general, este reprezentată de infrastructură. În zonele rurale, drumurile locale au un rol cheie în asigurarea accesului la rutele de comunicare naționale și, prin urmare, reprezintă principalele centre economice, sociale și culturale ale județului și obiective de interes local.

Dezvoltarea economică și socială durabilă a zonelor rurale depinde în mod esențial de îmbunătățirea infrastructurii rurale și a serviciilor de bază existente. În perspectiva viitorului, zonele rurale trebuie să se plaseze într-o poziție competitivă pentru investiții, oferind în același timp populației locale standarde adecvate de viață în comunitate și servicii sociale corespunzătoare. Drumurile, în mediu rural, reprezintă principala cale de transport. Dezvoltarea și implicit calitatea acestora și a traficului ce se desfășoară pe aceste drumuri mai au mult de recuperat până a ajunge la ceea ce reprezintă normalitate la nivelul Uniunii Europene.

Deși infrastructura de bază a zonelor rurale (drumurile, alimentarea cu apă și infrastructura canalizării) a fost susținută în ultimii ani atât prin fonduri naționale, cât și prin fonduri UE, aceasta este încă subdezvoltată, limitând creșterea economică și gradul de ocupare a forței de muncă, și afectează negativ calitatea vieții populației rurale.

Drumurile care străbat comuna nu au contribuit în trecut la ridicarea ei economică, nefiind drumuri principale, ci doar secundare.

Comuna Tinosu este străbătută de șoseaua județeană DJ101G, care o leagă spre nord de Brazi (unde se termină în DN1) și spre sud de Șirna și mai departe în județul Dâmbovița de Cornești (unde se termină în DN1A). Din DJ101G, la Tinosu se ramifică șoseaua județeană DJ130A, care duce spre sud către Gorgota. Prin comună trece și calea ferată București–Ploiești, pe care este deservită de halta Prahova.



Tabelul 3: Infrastructura rutieră în comuna Timosu

Starea de viabilitate	Lungimea sectoarelor pe tipuri de imbrăcăminți km		Pământ	Impietrit	Asfalt tip beton, beton de ciment, pavaj, imbrăcăm inți asfaltice	Lungim totală (km)	nr. drumului(dru muri- naționale, județene, locale)	Categorie și	Lungim	Df	DC
	Foarte bună	Bună									
	-	-	-	-	-	7,5		Df	7,5	-	
	-	-	-	-	-	13,80		DC	23,03	13,80	9,23


Sursa: Fișa localității, eliberată Primăria Comunei Timosu, pe anul 2021

Conform datelor din tabelul Nr.3. se poate observa că majoritatea drumurilor județene din comuna Timosu sunt asfaltate și o mare parte a drumurilor comunale (13,80 km din totalul celor 23,03 km de la nivelul comunei). De remarcat că aproximativ 40% din drumurile comunale sunt impietrite.

Cele mai utilizate mijloace de transport pentru sosirea în comuna Timosu sunt autoturismele proprii și microbuzele.

Rețeaua stradală a comunei Timosu prezintă o serie de disfuncționalități. Dintre cele mai importante amintim: lipsa unor trasee amenajate pentru

deplasarea utilajelor agricole, care să evite tranzitul localităților, precum și evitarea drumurilor județene; lipsa spațiilor amenajate pentru circulația pietonală; amenajarea necorespunzătoare și parțială a unor intersecții rutiere.



Reabilitarea drumurilor comunale, extinderea și modernizarea trotuarelor în comună, fac parte din proiectele prioritare ale comunei în următoarea perioadă și trebuie să se facă în concordanță cu extinderea rețelelor de utilități.

3.9.2. Utilități publice

I. Alimentare cu apă

În prezent în comuna Tinosu există sistem centralizat de alimentare cu apă, care asigură necesarul comunei. Lungimea rețelei de distribuție este conform datelor din tabelul nr. 4, cu un total de 20,6km. La nivelul anului 2021, numărul gospodăriilor racordate la rețea a ajuns la 623, repartizate astfel: 427 în satul Tinosu, 109 în satul Predești și 87 în Pisculești.

Tabelul 4: Lungimea rețelei de distribuție în comuna Tinosu

Utilități publice	Lungimea totală a rețelei simple de distribuție a apei potabile - km	Numărul gospodăriilor racordate la rețea
Tinosu	7,94	427
Predești	6,02	109
Pisculești	6,7	87

Sursa: date prelucrate conform fișei localității emise de Primăria Comunei Tinosu

Capacitatea instalațiilor de producere a apei potabile este de 384 este mc/zi, iar cantitatea de apă potabilă distribuită consumatorilor este de 3 mii mc pe an. Operatorul este SC HIDRO PRAHOVA SA.

Calitatea apei din această sursă este conform cu Directiva 98/83/C pentru apă potabilă și Legea privind calitatea apei potabile 458/23002 modificată și completată prin Legea nr.311/2004. Monitorizarea apelor subterane se realizează periodic pe baza analizelor fizico-chimice prin rețeaua națională de foraje de observație coordonată de Institutul de Hidrologie și Gospodărire a Apelor (I.N.H.G.A.).

II. Canalizare

Localitățile comunei Timosu nu dispun de stații de epurare tip mecanică și mecano-biologică. *Canalizarea menajeră* – nu funcționează în satele Timosu, Predești, Pisculești. Dotările și locuințele individuale au rezolvată canalizarea menajeră local prin fose septice și latrine uscate.

III. Alimentare cu gaze naturale

În prezent, doar satele Timosu și Predești beneficiază de rețea de distribuție gaze naturale. Încalzirea și prepararea hranei se asigură și cu combustibil solid. Administrația publică locală face demersuri pentru aprobarea și alocarea fondurilor pentru extinderea rețelelor de gaze naturale în comună. Din păcate, la nivelul anului 2021 satul Pisculești nu este racordat la rețeaua de gaze naturale, iar la nivelul celorlalte două sate avem un total de 234 de gospodării, 150 fiind în satul Timosu și 84 de gospodării în satul Predești.

Societatea care are concesiunea rețeaua de distribuție gaze naturale, pe teritoriul comunei TINOSU, este S.C. MEGACONSTRUCT S.A..

Tabelul 5: Alimentarea cu gaze în comuna Tinosu

Utilități publice	Lungimea totală a rețelei simple de distribuția gazelor naturale – km	Numărul gospodăriilorra cordate la rețea
Tinosu	6,77	150
Predești	2,84	84
Pisculești	-	-

Sursa: date prelucrate conform fișei localității emise de Primăria Comunei Tinosu

IV. Alimentare cu energie electrică

În prezent, satele componente ale comunei Tinosu sunt alimentate cu energie electrică din sistemul energetic național printr-o serie de linii electrice aeriene - LEA 20 kv conectate în diverse stații de transformare din zonă. Liniile au ramificații ce permit interconectarea lor în diverse stații în cazul unor situații de avarie. Alimentarea consumatorilor se face prin intermediul posturilor de transformare care, în mod obișnuit, sunt posturi aeriene montate pe stâlpi de beton.

În ceea ce privește analiza iluminatului public, acesta este realizat în cele 3 sate pe o lungime de 18,25 km.

Instalațiile electrice de medie și înaltă tensiune sunt proprietatea S.D.E.E. Ploiești (linii electrice aeriene, linii electrice subterane și posturi de transformare) fiind figurate cu aproximație pe plan: LES 0,4 kV, LEA 20 kV, LES 20 kV, LEA 110 kV și PT-uri.

Sucursala de Distribuție a Energiei Electrice Ploiești aparține Grupul

Electrica, care este un jucător - cheie pe piața de distribuție și furnizare a energiei electrice din România, precum și unul dintre cei mai importanți jucători din sectorul serviciilor energetice.

Grupul Electrica oferă servicii la circa 3,8 milioane de utilizatori și are o arie de cuprindere națională – cu organizare în trei zone pentru distribuția energiei electrice: Transilvania Nord, Transilvania Sud, Muntenia Nord, și pe cuprinsul întregii țări pentru furnizarea energiei electrice și pentru întreținere și servicii energetice.

Din iulie 2014, Electrica este o companie cu capital majoritar privat, listată pe bursele de valori din București și Londra. Electrica este singura companie românească listată din domeniul distribuției și furnizării energiei electrice din România.

Tabelul 6: Alimentarea cu energie electrică în comuna Timosu

Utilități publice	Lungimea totală a rețelei de distribuție – km	8,52
Timosu		5,08
Predești		4,65
Pisculești		

Sursa: Institutul Național de Statistică
V. Telecomunicații și internet

În comuna există infrastructură de telefonie fixă și mobilă. Principalul

operator este Telekom, urmat de ceilalti jucători pe piața de telecomunicații și internet. În comuna Tinosu există televiziune prin cablu și acces internet.



VI. Salubritate

În ceea ce privește sistemul de salubritate, comuna Tinosu face parte din Asociația de Dezvoltare Intercomunitară “Parteneriatul pentru Managementul Deșeurilor Prahova”.

Obiectivul principal al Asociației de Dezvoltare Intercomunitară “Parteneriatul pentru Managementul Deșeurilor Prahova” îl reprezintă implementarea Proiectului “Sistem de Management Integrat al Deșeurilor” în Județul Prahova, finanțat prin POS MEDIU 2007-2013, având ca scop introducerea unui sistem modern de gestionarea deșeurilor, dimensionat cerințelor județului Prahova, prin intermediul căruia toate exigențele naționale și europene vor fi îndeplinite. De asemenea Asociația de Dezvoltare Intercomunitară “Parteneriatul pentru Managementul Deșeurilor Prahova” va monitoriza funcționarea Sistemului, oferind posibilitatea locuitorilor județului Prahova de a respecta Directivele Europene de Mediu, prin colectarea selectivă a deșeurilor.

În cadrul Parteneriatului ADI MANAGEMENTUL DEȘEURILOR, s-a încheiat cu SC ROSAL GRUP SA - Contractul nr. 1792/13.09.2016 de delegare prin concesiune a gestiunii activităților de colectare , transport și transfer a deșeurilor municipale – durata 8 ani.

VI.1 Colectarea selectivă a deșeurilor

La nivelul comunei Tinosu, colectarea selectivă a deșeurilor se efectuează individual (din poartă în poartă) de către operatorul de salubritate SC ROSAL SA. În localitate nu există locuri amenajate cu containere pe categorii de deșeuri..

3.9.3. Locuințe

Comuna Timosu are un caracter specific de ses. Construcțiile sunt grupate în trei nuclee – sate de-a lungul rețelelor stradale, având funcțiunea dominantă de locuit – gospodăria.

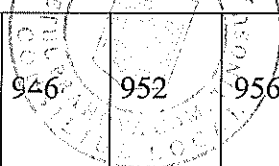
Suprafața ocupată de locuințe în intravilanul comunei este de circa 11.15 mp/persoană. După anul 1989 s-au făcut extinderi pentru îmbunătățirea condițiilor de locuit, s-au construit 41 de locuințe noi.

Din datele furnizate de către Consiliul Local Timosu, putem afirma că numărul de gospodării din comună se ridică la 957, din care 956 reprezentă numărul gospodărilor în proprietate majoritar privată și una reprezentă numărul gospodărilor în proprietate majoritar de stat.

Fondul de locuințe construite este unul dintre punctele forte ale spațiului rural analizat care, spre deosebire de alte elemente componente ale acestui spațiu, a înregistrat, după 1990, o evoluție favorabilă atât din punct de vedere cantitativ, cât și calitativ. O trăsătură specifică a fondului de locuințe din mediul rural analizat o constituie ponderea foarte mare (99,89%) a locuințelor în proprietate privată. O situație a locuințelor comunei Timosu este cea prezentată în tabelul Nr.7:

Tabelul 7: Situația suprafeței locuibile și a sistemului de locuințe

Fondul de locuințe	Locuințe existente total	Locuințe în proprietatea majoritară de stat(nr.)
de 2010	916	3
2011	926	1
2012	927	1
2013	931	1
2014	936	1
2015	940	1
2016	945	1
2017	947	1
2018	953	1
2019	957	1



Locuințe în proprietatea majoritar privată (nr.)	913	925	926	930	935	939	944	946	952	956
Suprafață locuibilă totală (mp)	34545	38122	38431	38835	39245	39619	39976	40185	40595	40839
Suprafață locuibilă proprietate majoritară de stat (mp)	108	15	15	15	15	15	15	15	15	15
Suprafață locuibilă proprietate majoritar privată (mp)	34437	38107	38416	38820	39230	39604	39961	40170	40580	40824

Sursa: date prelucrate conform Institutul Național de Statistică

La nivelul comunei Tinosu se remarcă o pondere foarte mare a proprietății majoritar private în ceea ce privește suprafața locuibilă, aproximativ 40.824 mp, dintr-o suprafață totală de 40.839 mp (99.96% din suprafața locuibilă totală a comunei).

Tablul 8: Situația construcțiilor de locuințe în anii 2015-2019

	2015	2016	2017	2018	2019
Locuințe terminate – total	6	6	2	6	4
Locuințe terminate din fondurile populației	6	6	2	6	4

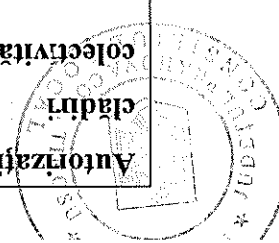
Populația reprezintă elementul de bază al potențialului economic al unui teritoriu, astfel cunoașterea aspectelor privind numărul, structura și evoluția acesteia în timp reprezintă punctul de pornire al tuturor analizelor. Populația

3.10. Populația


Pentru perioada analizată se poate observa că numărul de autorizații de construire eliberate pentru clădiri rezidențiale înregistreează o evoluție oscilantă, de la 6 autorizații în anul 2015 (aproximativ 815 m) la 11 autorizații în anul 2017 (aproximativ 1248mp), ulterior se înregistrează o scădere a numărului la 3 autorizații eliberate în anul 2018 și alte 3 autorizații eliberate în anul 2019.

Sursa: date prelucrate conform Institutul Național de Statistică

Autorizații de construire eliberate pentru clădiri rezidențiale (exclusiv pentru colectivități) – nr									
Autorizații de construire eliberate pentru clădiri (hotel, clădiri similare, clădiri pentru comerț) – nr									
Autorizații de construire eliberate pentru clădiri rezidențiale (exclusiv pentru colectivități) – mp									
Autorizații de construire eliberate pentru clădiri rezidențiale (exclusiv pentru colectivități) – mp	6	11	3	2	815	325	1248	515	286
Autorizații de construire eliberate pentru clădiri (hotel, clădiri similare, clădiri pentru comerț) – nr									
Autorizații de construire eliberate pentru clădiri (hotel, clădiri similare, clădiri pentru comerț) – mp									
Autorizații de construire eliberate pentru clădiri -									



rurală reprezintă cea mai dinamică componentă a spațiului rural și o resursă potențială deosebit de importantă pentru dezvoltarea satelor, cu rol hotărâtor în definitivarea politicilor de dezvoltare rurală.



Populația comunei Tinosu, reprezentată prin totalitatea oamenilor ce locuiesc pe teritoriul acestui spațiu geografic, diferă ca număr în decursul zecilor și sutelor de ani. Evoluția demografică a comunei Tinosu, așa cum rezultă din statisticile vremii, reflectă atât dezvoltarea în timp a localității, cât și procesul istoric de formare a satelor acesteia. Numărul exact de locuitori, la o anumită dată, se poate afla numai în urma recensămintelor. Este cunoscut faptul că spațiul comunei Tinosu a fost locuit încă din cele mai vechi timpuri, dar datele despre populația așezată aici nu sunt precise.

La nivelul anului 2019, în comuna Tinosu, conform datelor furnizate de Institutul Național de Statistică, sunt 2.385 locuitori din care 1.180 de sex masculin și 1.205 de sex feminin.

3.10.1. Indicatori demografici

Populația rurală reprezintă cea mai dinamică componentă a spațiului rural și o resursă potențială deosebit de importantă pentru dezvoltarea satelor, cu rol hotărâtor în definitivarea politicilor de dezvoltare rurală. Structura populației din comuna Tinosu:

Tabelul 9: Structura populației pe sexe și densitatea populației

Indicatori	2009	2010	2011	2012	2013	2014	2015	2016	2017	2018	2019
Populație stabilă:	2502	2494	2466	2485	2471	2464	2423	2419	2403	2413	2385
- masculin	1220	1219	1205	1216	1219	1223	1204	1205	1186	1200	1180
- feminin	1282	1275	1261	1269	1252	1241	1219	1214	1217	1213	1205

Densitatea populației (locuitori/ha)	2009	2010	2011	2012	2013	2014	2015	2016	2017	2018	2019
	138.0	137.5	136.0	137.0	136.2	135.9	133.6	133.0	132.0	133.0	131.0
										1	5

Sursa: Fișa localității, eliberată de Institutul Național de Statistică

Structura pe sexe a populației comunei este echilibrată, în anul 2019, conform Fișei localității, eliberată de Institutul Național de Statistică, din numărul total al locuitorilor 2385, 1180 persoane (49,47%) sunt bărbați și 1205 (50,53%) sunt femei.

Tabelul 10. Sporul natural în comună, în perioada 2009-2019

Numărul născuților vii	Număr persoane decedate	Sporul natural
2009	27	-3
2010	40	-22
2011	34	-5
2012	46	-33
2013	48	-36
2014	51	-40
2015	43	-29
2016	45	-22
2017	43	-24
2018	48	-29
2019	38	-17

Sursa: Fișa localității, eliberată de Institutul Național de Statistică

Sporul natural este indicele demografic care caracterizează creșterea sau scăderea numărului unei populații. Acesta reprezintă diferența dintre valorile natalității, respectiv a numărului născuților vii și valorile mortalității, respectiv a numărului persoanelor decedate, în cursul unui an.

Natalitatea a înregistrat, în intervalul analizat o evoluție oscilatorie în perioada 2009-2019, cu valori de 21 născuți vii în anul 2019.

Scăderea natalității și creșterea mortalității constituie, în primul rând, efectul negativ al transferului masiv de populație rurală spre oraș. Deplasările cu caracter definitiv au transformat comuna analizată într-un întins spațiu exportator de forță de muncă, reducând treptat vitalitatea biologică a colectivității Tinosu.

Conform Institutului Național de Statistică, situația populației comunei Tinosu, între anii 2009-2019, se prezintă astfel:

Tabelul 11. Evoluția populației în decursul anilor 2009-2019

Populație	2009	2010	2011	2012	2013	2014	2015	2016	2017	2018	2019
Căsătorii	14	9	9	7	5	4	8	13	10	20	11
Divorțuri	3	6	2	-	-	4	2	-	4	10	6
Stabiliri cu domiciliu în localitate	52	48	60	43	44	46	-	49	72	38	29
Plecări cu domiciliul din localitate	36	68	26	30	30	40	-	43	38	36	45
Stabiliri de reședință în localitate	5	5	3	4	9	4	30	10	14	11	5
Plecări cu reședința din localitate	13	10	10	13	12	13	30	13	17	14	13

Populația activă cu domiciliul în localitate lucrează în următoarele ramuri de activitate din cadrul comunei: agricultură, industrie, construcții, transporturi, depozitare, comunicații, turism, comerț cu ridicata, amănuntul, reparatii, autovehicule, administrație publică, învățământ, sănătate și asistență socială. În afara populației ocupate în activitățile economice și de servicii din cadrul

(populația aptă de muncă în vârstă cuprinsă între 16 și 60 ani).

Posibilitatea de ocupare a forței de muncă în activitățile economice și servicii din cadrul comunei nu satisface cerințele resurselor umane de muncă al șomajului.

Rata de activitate și de ocupare mai ridicate, la care se adaugă nivelul mai redus agricole. O caracteristică de bază a forței de muncă din mediul rural o constituie prezent și viitor, și poartă amprenta caracteristicilor economiei predominant Forța de muncă constituie un factor important al dezvoltării rurale în

3.11. Forța de muncă


persoane) pentru comuna analizată.
și doar 29 stabiliți de domiciliu, rezultând astfel un spor migraționar negativ (-16 În anul 2019 se înregistrează un număr de 45 plecări cu domiciliu din localitate care părăsesc comuna, comparativ cu cei care se stabilesc pe aceste meleaguri. pentru perioada analizată (2009-2019) se constată o ușoară superioritate a celor Din punct de vedere al sosirilor și plecărilor, la nivelul comunei Tinosu, favorarea populației feminine.

putând afirma că în perioada 2009-2019, ponderea din total populației este în Structura populației pe sexe se poate observa în graficul de mai sus,

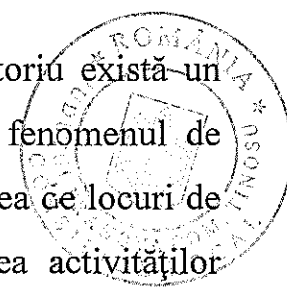
Sursa: Fișa localității, eliberată de Institutul Național de Statistică

--	--	--	--	--	--	--	--	--	--	--	--	--	--	--	--	--	--	--

localitate



comunei, există și persoane navetiste. Cu toate acestea, în teritoriul există un disponibil de forță de muncă neangajată, fapt care generează fenomenul de șomaj și de migrație a unor locuitori spre alte localități, în căutarea de locuri de muncă. Acest fenomen ar putea fi diminuat prin diversificarea activităților productive și într-o conjunctură mai favorabilă pentru prelucrarea resurselor materiale din teritoriul.



Tabelul 12: Situația salariaților cu loc de muncă pe teritoriul comunei sau în alte localități (număr mediu)

	2009	2010	2011	2012	2013	2014	2015	2016	2017	2018	2019
Prahova	1800	1609	15698	1591	16142	1623	1654	16534	17190	17822	1857
	22	04	8	05	4	31	42	1	6	1	05
Tinosu	88	80	116	99	143	170	193	190	247	291	297

Sursa: Institutul Național de Statistică, Direcția Județeană de Statistică Prahova

În cadrul activităților economice, populația comunei a practicat și practică diferite meserii privind agricultura, în industrie, în comerț, în construcții, învățământ, administrație publică, sănătate și asistență socială, etc.

Tabelul 13: Indicatori privind excluziunea socială


Populație					
	2015	2016	2017	2018	2019
Număr șomeri:	79	64	39	28	21

3.12. Educație

În decursul anilor, în comuna Timosu, pe lângă populația activă s-a aflat și o populație care a fost și este inactivă economic. Ea a constituit și constituie un lucru normal fiind reprezentată de copii și adolescenții ce au fost și sunt elevi și studenți, de pensionari, de persoane casnice sau persoane întreținute de alte persoane, întreținută de stat ca urmare a unor suferințe, precum și alte situații. La nivelul comunei Timosu (la sfârșitul anului 2019) sunt înregistrați un număr de 21 șomeri cu ajutor de șomaj (10 de sex masculin și 11 de sex feminin), un număr aflat în scădere dacă urmărim cifrele începând cu anul 2015.

Sursa: Fișa localității, eliberată de Institutul Național de Statistică

- bărbați	44	34	21	12	10
- femei	35	30	18	16	11





În comunitățile rurale, educația și implicit formarea sunt foarte importante. Totodată, existența infrastructurii școlare creează discrepanțe foarte mari, atât la nivel rural între sate/comune dar mai ales între rural și urban.

Școala rămâne principala instituție și factor de civilizație din mediul rural. Învățământul pe aceste meleaguri are vechi tradiții, rădăcinile acestuia mergând în negura timpului. Infrastructura socială rurală, prin faptul că este slab dezvoltată în domeniul învățământului, se constituie într-un element care influențează negativ potențialul capitalului uman, împiedicând chiar dezvoltarea rurală.

O problemă deosebită pentru spațiul rural al comunei, din punct de vedere demografic, respectiv, nivel de educație, o constituie și faptul că pregătirea școlară a populației este redusă, fenomen accentuat prin migrația susținută a tineretului educat.

Infrastructura socială rurală, prin faptul că este slab dezvoltată în domeniul învățământului se constituie într-un element care influențează negativ potențialul capitalului uman, împiedicând chiar dezvoltarea rurală.

În anul 2021, în comuna Tinosu funcționează trei unități școlare și trei grădinițe:

- Școala Gimnazială comuna Tinosu;

- Școala Primară sat Pisculești;

- Școala Primară sat Predești.

- Grădinița Tinosu;

- Grădinița Pisculești;

- Grădinița Predești.

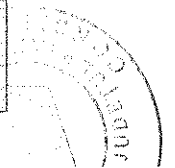
Unitățile de învățământ își desfășoară activitatea în clădiri proprii, corespunzătoare din punct de vedere funcțional, iar cursurile sunt susținute de către 14 cadre didactice. Conform datelor statistice, la nivelul anului 2019 erau înscriși 147 elevi, repartizați astfel: 83 elevi înscriși în învățământ primar și 64 elevi înscriși în învățământ gimnazial. Tot în anul 2019 erau înscriși 43 de copii în grădinițe.



Tabelul 14. Situația învățământului pe raza comunei Tinosu

	2009	2010	2011	2012	2013	2014	2015	2016	2017	2018	2019
Unități de învățământ –	1	1	1	1	1	1	1	1	1	1	1
Școli din învățământul primar și gimnazial	1	1	1	1	1	1	1	1	1	1	1
Copii înscriși în grădinițe	70	73	63	55	60	58	35	50	52	3 5	43
Elevi înscriși total	275	271	256	262	251	256	237	239	223	196	190
Elevi înscriși în învățământul	205	198	193	207	191	198	202	189	171	161	147

primar și gimnazial	Elevi înscriși în invățământul primar	Elevi înscriși în invățământul gimnazial	Personal didactic - total	Personal didactic în invățământ Preșcolar	Personal didactic în invățământ și primar	Personal didactic în invățământ primar	Personal didactic în invățământ gimnazial	Personal didactic în invățământ primar	Personal didactic în invățământ gimnazial	Săli de clasă și cabine
	103	102	26	3	23	13	10	10	11	11
	94	104	23	3	20	10	6	10	11	4
	95	98	15	3	12	6		6	11	
	113	94	16	3	13	7	7	6	11	
	101	90	15	3	12	7	7	5	11	
	106	92	15	3	12	7	7	5	11	
	105	97	14	3	11	7	7	4	11	
	95	94	24	3	21	6	6	14	14	
	87	84	13	3	10	6	6	4	14	
	89	7	1	3	1	6	6	4	1	
	83	64	15	3	12			6	14	



școlare												
Laboratoare	2	2	2	2	2	2	1	2	2	2	2	2
PC-uri	18	28	10	29	29	29	29	31	30	30	30	30
Săli de gimnastică	1	1	1	1	1	1	1	1	1	1	1	1

Sursa: Fișa localității, eliberată de Institutul Național de Statistică


3.13. Sport, culte, cultură și artă


O componentă importantă a vieții satului este cea culturală, domeniul care poate contribui în mod specific la creșterea gradului de atractivitate a satului pentru populația tânără. Mijloacele prin care se induce cultură în mediul rural sunt: căminele culturale, bibliotecile, cinematografele, radioul, televiziunea.

În comuna Tinosu este un cămin cultural și o bibliotecă ce conține 15.955 volume, gestionate de un bibliotecar.

Spiritualitatea creștin-ortodoxă din comună este reprezentată prin 3 parohii. În comuna Tinosu, se găsec citorite mai multe biserică dintre care amintim:

- Biserica *Sfinții Arhangheli Mihail și Gavril* din Tinosu;
- Biserica *Adormirea Maicii Domnului* din Pisculești;
- Biserica *Sfânta Treime* din Predești.





3.14. Sănătate


Accesul la serviciile de sănătate, alături de aspecte socio-economice, culturale sau de mediu reprezintă elemente ce influențează starea de sănătate a populației. Calitatea serviciilor sanitare este condiționată de infrastructura specifică, de numărul personalului specializat, dar și de nivelul de salarizare din domeniu. Accesul la serviciile medicale este inegal ca urmare a diferențelor economice (costul tratamentului și al transportului), de așezare geografică (distanța față de unitățile medicale) și de calitate a serviciilor sanitare. Din datele examinate la nivel județean rezultă că în comuna Tinosu există infrastructura de bază necesară furnizării serviciilor medicale către populație.

In comuna Timosu activează un medic de familie cu un cadru mediu sanitar. Cabinetul medical, situat în satul Timosu este bine dotat, iar clădirea în care funcționează este renovată și complet utilată. Medicul de familie își desfășoară activitatea și în satele Predești și Pisculești, în spații închiriate de la Consiliul Local Timosu.

Tabelul 15. Sistemul de sănătate din comuna Timosu în perioada 2016-2019

	2016	2017	2018	2019
Medici – sector public	-	-	-	-
Medici de familie	1	1	1	1
proprietate privată	-	-	-	-
persoane	-	-	-	-
Personal mediu sanitar	-	-	-	-
sector public – persoane	-	-	-	-
Personal mediu sanitar – proprietate privată –	3	3	2	3
Cabinele medicale de familie –	-	-	-	-
– sector public	-	-	-	-
Cabinele medicale de familie – proprietate privată	1	1	1	1
Cabinele stomatologice	-	-	-	-
sector public	-	-	-	-
Cabinele stomatologice	1	1	2	2
sector privat	-	-	-	-
Farmacii	-	-	-	-
Puncte farmaceutice	1	1	1	1

Sursa: Fișa localității, eliberată de Institutul Național de Statistică



3.15. Agricultură

Condițiile geografice și climaterice ale zonei au determinat locuitorii, de-a lungul timpului, să practice o serie de activități agricole predominante în culturi de porumb, orz, orzoaică de primăvară și floarea soarelui și mai puțin de legume și pomi fructiferi, practicându-se doar la nivelul gospodăriilor.

Transformările apărute după Revoluția din 1989 și ca urmare a aplicării Legii fondului funciar au determinat apariția unor forme noi de exploatare a pământului. Poate cea mai nefastă consecință a aplicării Legii fondului funciar o constituie microparcelarea terenurilor, în special a celor arabile.

Trecerea de la agricultura de subzistență la cea modernă, intensivă, racordată la principiile economiei de piață, pe coordonatele protejării mediului natural și îmbunătățirii nivelului de trai în zona rurală.

Pentru relansarea agriculturii trebuie accelerată atragerea și stimularea producătorilor agricoli pentru a se organiza în sisteme de cooperare și asociere, trebuie organizate centre agricole puternice.

Pentru Comuna Tinosu, strategia dezvoltării agriculturii trebuie să aibă în vedere:

- refacerea efectivelor de animale pentru satisfacerea în parte a cerințelor populației;
- integrarea producției agricole cu industria alimentară, rețeaua de depozitare, transport;
- realizarea securității alimentare; distribuție și comercializare, corespunzător cerințelor de consum.

Comuna Tinosu are în prezent o suprafață totală de 1813 hectare.

Suprafața încadrată ca teren agricol este de 956 hectare, cu o pondere de 95% teren arabil și neagricol total este de 857 hectare, din care 637 hectare o reprezintă păduri și vegetație forestieră, având o pondere de 35,2%.

Practicarea agriculturii, în orice comunitate locală, presupune existența și utilizarea următoarelor resurse: fond funciar amenajat în bune condiții și reglementări din punctul de vedere al proprietății, condiții pedoclimatice - sol și climă, culturi agricole și zootehnice, resurse materiale - utilaje și finanțare, resurse umane, organizare și asociere.

Fondul funciar agricol al comunei constituie o resursă naturală importantă pentru preocupările productive ale populației locale.

SPECIFICARE		U.M.	Suprafața	%
TEREN AGRICOL TOTAL		ha	956	52,7
TEREN NEAGRICOL TOTAL din care:		ha	857	47,3
- Păduri și alte terenuri cu vegetație forestieră		ha	637	35,2
- Ape și băi		ha	101	5,5
- Construcții și curți		ha	68	3,7
- Căi ce comunică și drumuri		ha	30	1,6
- Alte terenuri degradate (neproductiv, etc.)		ha	21	1,2
TOTAL TERITORIUL		ha	1813	100

Sursa: Fișa localității, eliberată de Institutul Național de Statistică

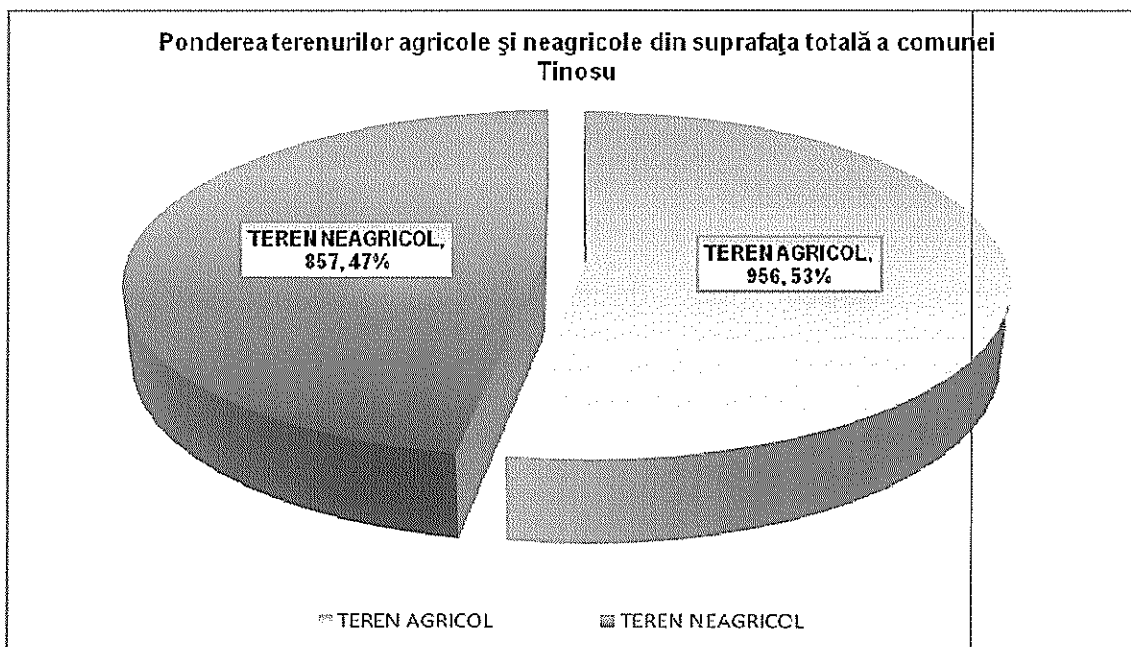
Structura terenurilor agricole pe categorii de folosință se prezintă astfel:

Suprafața	Ha	%
-----------	----	---

Agricolă totală (ha) din care:	956	100
- arabil	813	85.05
- livezi	2	0.20
- pășuni	131	13.70
- fânețe	10	1.05

Sursa: Fișa localității, eliberată de Institutul Național de Statistică

Grafiș 9. Ponderea terenurilor agricole și neagricole din suprafața totală a comunei Tinosu



Sursa: Fișa localității, eliberată de Institutul Național de Statistică

3.15.1. Producția vegetală

Principalele culturi agricole în comuna Tinosu sunt cele de: porumb boabe, grâu, orz, orzoaica de primăvară, floarea soarelui.

Anul	Efective de animale în	Număr
2021	Tinosu	
	Bovine	100
	Porcine	100
	Ovine	658
	Păsări	4785
Caprine	372	

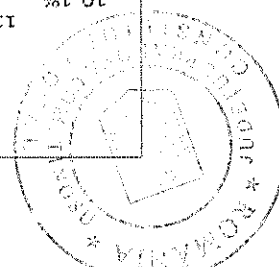
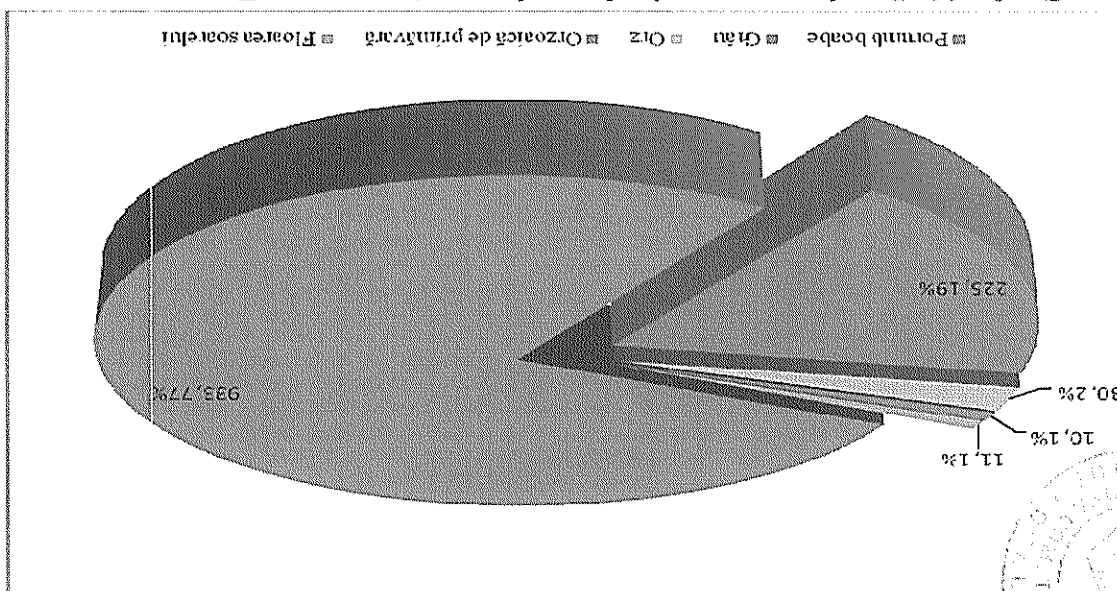
tabelul următor:



Efectivul de animale la nivelul comunei Tinosu este redat în proces de redresare, atât la efective, cât și la producția realizată. Producția animalieră reprezintă a două ramură ca importanță, necesitând însă un

3.15.2. Zootehnia

Sursa: Suprafața recoltată și producția obținută AGR 2B

Grafic 11. Pondere suprafețelor cultivate în comuna Tinosu





Sursa: Fișa localității a Primăriei Comunei Tinosu

3.16. Economia

Analiza realizată pe baza cifrelor statistice este doar una cantitativă, ea bazându-se pe numărul agenților economici, și nu pe cifra de afaceri, profit sau număr de angajați.

O scurtă analiză a activității sectorului productiv în comuna Tinosu se impune din două motive:

- datorită contribuției semnificative pe care funcționarea unor astfel de entități pe teritoriul unei localități îl are în general pentru dezvoltarea și autonomia respectivei comunități locale;

- datorită faptului că aderarea la Uniunea Europeană se materializează în fonduri nerambursabile care pot fi accesate în cea mai mare parte de sectorul de producție.

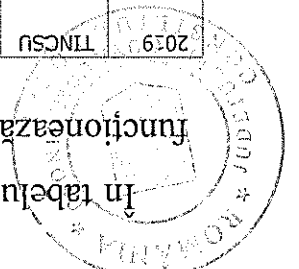
În mediul rural, se desfășoară o serie de activități neagricole (prelucrarea unor materii prime agricole, comerț, transporturi etc.), care au un impact pozitiv asupra comunităților rurale, contribuind la asigurarea de venituri complementare și la creșterea gradului de utilizare a forței de muncă.

Activitatea industrială din cadrul comunei Tinosu este reprezentată prin câteva unități economice, care prelucrează, în general, resursele existente în teritoriu și angajează o mică parte din populația activă a comunei.

Comerțul și serviciile sunt prezente în comuna Tinosu prin activități diversificate oferite populației, astfel: fabricarea produselor de panificație și patiserie, activități de construcții, zidărie, etc.

În tabelul următor regăsim toate domeniile de activitate ale societăților care funcționează în comuna Tinosu, active și cifra de afaceri a acestora.

2019	TINCSU	Dezvoltare economică	Nomenclator CAEN - 01 - anexe Agricultură, vânțoare și servicii	Lei	6976861,00
2019	TINCSU	Dezvoltare economică	Nomenclator CAEN - 10 - Industria alimentară	Lei	27229,00
2019	TINCSU	Dezvoltare economică	Nomenclator CAEN - 16 - Prelucrarea lemnului, fabricarea produselor din lemn și pilită, cu excepția mobiliei, fabricarea articolelor din paie și din alte materiale vegetale impiețite	Lei	134748,00
2019	TINCSU	Dezvoltare economică	Nomenclator CAEN - 22 - Fabricarea produselor din cauciuc și mase plastice	Lei	16926,00
2019	TINCSU	Dezvoltare economică	Nomenclator CAEN - 25 - Industria construcțiilor metalice și a produselor din metal, exclusiv mașini, utilaje și instalații	Lei	1428867,00
2019	TINCSU	Dezvoltare economică	Nomenclator CAEN - 31 - Fabricarea de mobilii	Lei	197952,00
2019	TINCSU	Dezvoltare economică	Nomenclator CAEN - 38 - Colectarea, tratarea și eliminarea deșeurilor; activități reciclabile	Lei	452423,00
2019	TINCSU	Dezvoltare economică	Nomenclator CAEN - 43 - Lucrări speciale de construcții	Lei	99241,00
2019	TINCSU	Dezvoltare economică	Nomenclator CAEN - 45 - Comerț cu ridicata și cu amănuntul, întreținerea și repararea autovehiculelor și a motocicletelor	Lei	25979,00
2019	TINCSU	Dezvoltare economică	Nomenclator CAEN - 46 - Comerț cu ridicata cu excepția motocicletelor	Lei	379385,00
2019	TINCSU	Dezvoltare economică	Nomenclator CAEN - 47 - Comerț cu amănuntul, cu excepția autovehiculelor și motocicletelor	Lei	886400,00
2019	TINCSU	Dezvoltare economică	Nomenclator CAEN - 49 - Transporturi terestre și transporturi prin conducte	Lei	7016915,00
2019	TINCSU	Dezvoltare economică	Nomenclator CAEN - 56 - Restaurante și alte activități de servicii de alimentație	Lei	17837,00
2019	TINCSU	Dezvoltare economică	Nomenclator CAEN - 66 - Activități auxiliare pentru intermediul financiar, activități de asigurare și fonduri de pensii	Lei	353656,00
2019	TINCSU	Dezvoltare economică	Nomenclator CAEN - 68 - Transacții imobiliare	Lei	449545,00
2019	TINCSU	Dezvoltare economică	Nomenclator CAEN - 70 - Activități ale direcțiilor (centralilor), birourilor administrative centralizate, activități de management și de consultanță în management	Lei	971865,00
2019	TINCSU	Dezvoltare economică	Nomenclator CAEN - 77 - Activități de închiriere și leasing	Lei	299499,00

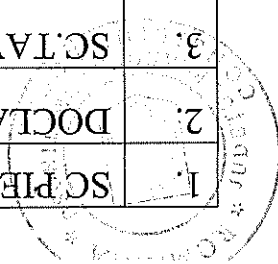


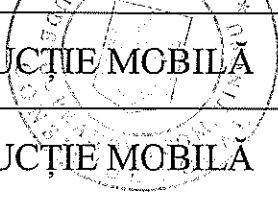
2019	TINOSU	Dezvoltare economică	Nomenclator CAEN - 81 - Activități de peisagistică și servicii pentru clădiri	Lei	12803793.00
2019	TINOSU	Dezvoltare economică	Nomenclator CAEN - 01 - Agricultură, vânătoare și servicii anexe	Lei	6976861.00
2019	TINOSU	Dezvoltare economică	Nomenclator CAEN - 10 - Industria alimentară	Lei	27229.00
2019	TINOSU	Dezvoltare economică	Nomenclator CAEN - 16 - Prelucrarea lemnului, fabricarea produselor din lemn și plută, cu excepția mobilei; fabricarea articolelor din paie și din alte materiale vegetale împletite	Lei	134748.00
2019	TINOSU	Dezvoltare economică	Nomenclator CAEN - 22 - Fabricarea produselor din cauciuc și mase plastice	Lei	16926.00
2019	TINOSU	Dezvoltare economică	Nomenclator CAEN - 25 - Industria construcțiilor metalice și a produselor din metal, exclusiv mașini, utilaje și instalații	Lei	1428867.00
2019	TINOSU	Dezvoltare economică	Nomenclator CAEN - 31 - Fabricarea de mobilă	Lei	197952.00
2019	TINOSU	Dezvoltare economică	Nomenclator CAEN - 38 - Colectarea, tratarea și eliminarea deșeurilor; activități de recuperare a materialelor reciclabile	Lei	452423.00
2019	TINOSU	Dezvoltare economică	Nomenclator CAEN - 43 - Lucrări speciale de construcții	Lei	99241.00
2019	TINOSU	Dezvoltare economică	Nomenclator CAEN - 49 - Transporturi terestre și transporturi prin conducte	Lei	7016915.00
2019	TINOSU	Dezvoltare economică	Nomenclator CAEN - 56 - Restaurante și alte activități de servicii de alimentație	Lei	17837.00
2019	TINOSU	Dezvoltare economică	Nomenclator CAEN - 66 - Activități auxiliare pentru intermediari financiare, activități de asigurare și fonduri de pensii	Lei	353656.00
2019	TINOSU	Dezvoltare economică	Nomenclator CAEN - 68 - Tranzacții imobiliare	Lei	449545.00
2019	TINOSU	Dezvoltare economică	Nomenclator CAEN - 70 - Activități ale direcțiilor (centralelor), birourilor administrative centralizate; activități de management și de consultanță în management	Lei	971865.00
2019	TINOSU	Dezvoltare economică	Nomenclator CAEN - 77 - Activități de închiriere și leasing	Lei	299499.00
2019	TINOSU	Dezvoltare economică	Nomenclator CAEN - 81 - Activități de peisagistică și servicii pentru clădiri	Lei	12803793.00

Mica industrie este reprezentată în comună de către societăți comerciale care desfășoară activități precum:

Nr Crt	DENUMIREA AGENTULUI ECONOMIC	DOMENIUL DE ACTIVITATE
-----------	---------------------------------	---------------------------

1.	SC PIETREANU COM SRL	COMERȚ
2.	DOCLAU BOBI S.R.L.	COMERȚ
3.	SC TAVI PRACTIC CONS SRL	COMERȚ
4.	MAGAZIN „LA GETA” SRL	COMERȚ
5.	PREDĂ LUMINIȚĂ COAFOR PFA	COAFOR
6.	SC PISTRANS COM SRL	COMERȚ
7.	SC COMOD BAR	COMERȚ
8.	GOICEA FLOAREA II	COMERȚ
9.	IULISTAN MET SRL	COMERȚ
10.	GHEORGHE ROXANA-DANIELA II	COMERȚ
11.	IULALEX DOOMY DUM SRL	COMERȚ
12.	SC DUCATEX SRL	COMERȚ
13.	CRISEBI ALEX SHOP SRL	COMERȚ
14.	SC ALIFORNO STORE FOOD SRL	RESTAURANT
15.	SC GELOMIN SRL	PRODUCERE FURAJE SI NUTREȚURI CONCENTRATE
16.	SC SPUMA SERV SRL	ACTIVITĂȚI PENTRU PRODUCȚIE AGRICOLĂ
17.	LAFI DECOR SRL	TĂPLĂRIE ȘI DULGHERIE
18.	SC NEW CLEANING CONCEPT SRL	FIRMĂ DE CURĂȚENIE
19.	SC MABIRUS SA	EXTRACȚIE PIETRIȘ
20.	SC NIRGO SERV SRL	ACTIVITĂȚI PENTRU PRODUCȚIE AGRICOLĂ





21.	HOLTZFIT DESIGN SRL	PRODUCTIE MGBILA
22.	SC NOBLETTO DEKOR SRL	PRODUCTIE MOBILA
23.	SC GIOSERV EXPERT EXPEDITION SRL	TRANSPORT
24.	PF ȘTEFAN RODICA	COMERȚ
25.	SC DEMIFARM	FARMACIE
26.	CMI ANDREI DANIELA	STOMATOLOGIE
27.	CMI SUDITU ALINA ALINA FLORENTINA	MEDIC FAMILIE
28.	IULDANY SPEED LOGISTIC SRL	TRANSPORT

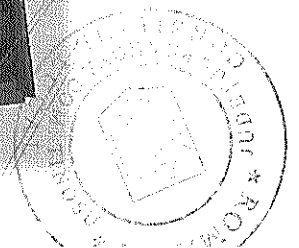

Sursa: Fișa localității eliberată de Primăria Comunei Tinosu

3.17 Administrația locală

Conducerea Primăriei comunei Tinosu este reprezentată de către domnul Primar **Andrei Iulian-Gabriel**, împreună cu Domnul Viceprimar **Sandu Marian** și Secretar General **Dumitru Eugenia**.

Aparatul de specialitate al primarului cuprinde 24 de posturi, și este structurat astfel:

- Compartimentul Asistența Socială (1 post);
- Compartiment Agricol și Cadastru (3 posturi);
- Compartimentul Achiziții publice (1 post);
- Compartimentul Stare civilă (1 post);
- Compartiment Audit (1 post);
- Compartiment Financiar-Contabil, Taxe și Impozite, Resurse umane (6 posturi);
- Compartimentul Urbanism (1 post);
- Compartiment Poliție Locală (3 posturi);
- Compartimentul Administrativ (2 posturi);
- Cămin cultural (1 post);



- Arhivă (1 post).



Consiliul Local Tinosu este format din 11 consilieri locali. În urma alegerilor desfășurate în anul 2020, componența Consiliului Local Tinosu arată astfel:

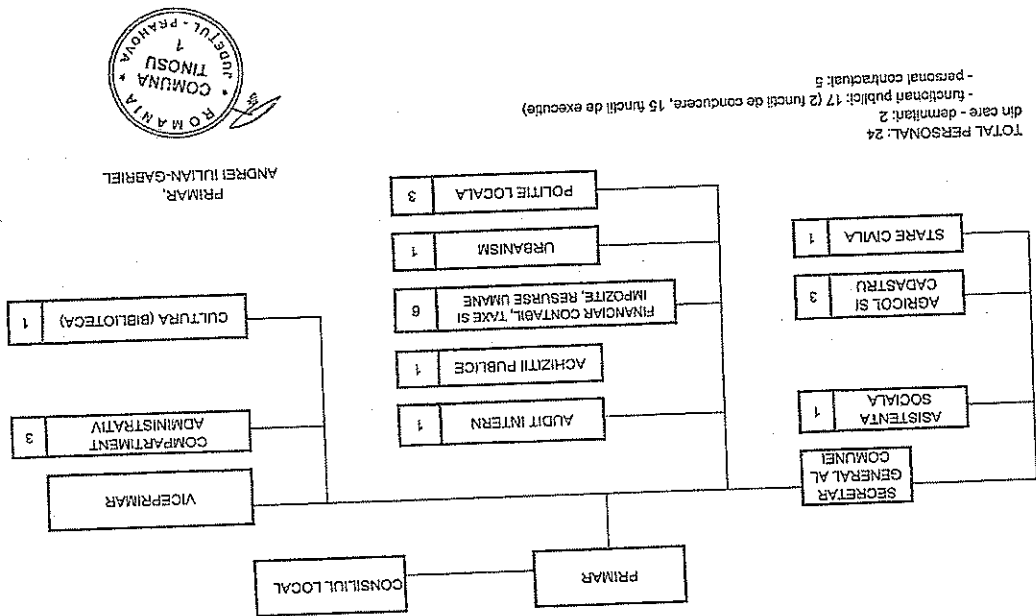
- 5 consilieri PNL;
- 2 consilieri PSD;
- 1 consilier AUR;
- 1 consilier ALDE;
- 1 consilier Prahova in Acțiune;
- 1 consilier Pro România.

Important este ca primarul acestei comune a realizat aceste lucruri cu

Obiectivele realizate sunt de importanta mașora pentru strategile de dezvoltare propuse. Obiectivele realizate sunt de importanta mașora pentru cetățenii comunei dar, fără îndoială, vor apărea cerințe imediate.

Marea problema a primarului și a Administrației Publice locale a fost și va fi bugetul local. Primarul, prin implicarea sa directă și printr-o bună colaborare cu Consiliul Județean Prahova și cu Direcția Generală a Finanțelor Publice Prahova, a încercat să găsească toate sursele financiare posibile pentru atingerea obiectivelor de dezvoltare propuse.

Sursa: http://www.comunatinosu.ro/pagini.php?id_p=2

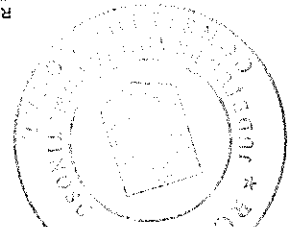


PRIMAR,
ANDREI IULIAN-GABRIEL



Anexa nr.1
la H.C.L. nr. 18/20.05.2020

ROMANIA
JUDEȚUL PRAHOVA
COMUNA TINOSU
CONSILIUL LOCAL



muncă asiduă și cu responsabilitate, cu sprijinul Consiliului Local Tinosu și al angajaților primăriei.



Potrivit legii, primăria comunei Tinosu îndeplinește următoarele categorii principale de atribuții:

- atribuții privind organizarea și funcționarea aparatului de specialitate al consiliului local, instituțiilor și serviciilor publice de interes local și societăților comerciale și regiilor autonome de interes comunal;
- atribuții privind dezvoltarea economico-socială a comunei;
- atribuții privind gestionarea patrimoniului comunei;
- atribuții privind gestionarea serviciilor publice din suborcină;
- atribuții privind cooperarea inter-instituțională;
- alte atribuții prevăzute de lege.

Toate informațiile de interes public utile pentru cetățenii comunei sunt prezentate și actualizate la avizierul din holul primăriei. De asemenea, pe site-ul primăriei sunt aduse la cunoștința celor interesați diferite informații de interes public: hotărâri ale Consiliului local, declarații de avere, organigrama, programul de funcționare al serviciilor publice, datele de contact ale instituției și ale reprezentantului legal.

Primăria dispune de un sistem informatizat și de rețea de calculatoare. Există baze de date la nivelul instituției, îndeosebi la nivelul serviciului economic al primăriei.


3.18 Parteneriate cu societatea civilă, colaborări

Referitor la acest aspect putem menționa o bună colaborare în cadrul

asociațiilor de dezvoltare intercomunitară "Managementul Apei" Prahova, "Managementul deșeurilor" Prahova. ADI "Managementul deșeurilor" Prahova a fost constituită în scopul înființării, organizării, reglementării, gestionării, exploatarei și monitorizării în comun a serviciului de salubritate pe raza de competență a unităților administrativ teritoriale membre, precum și realizarea în comun a Proiectului "Managementul deșeurilor în județul Prahova" și a altor proiecte de interes zonal sau regional destinate extinderii infrastructurii de management al deșeurilor.

În cadrul Asociației "Parteneriatul pentru managementul apei – Prahova", asociații își propun ca scop realizarea în comun a proiectelor de dezvoltare a infrastructurii aferente serviciilor de alimentare cu apă și de canalizare pe baza strategiei de dezvoltare la nivelul județului Prahova și furnizarea în comun a serviciilor sub autoritatea fiecărei Autorități Locale, forma de gestiune fiind gestiunea indirectă, prin delegarea unei părți din sarcinile și responsabilitățile legate de Serviciu prin Contractul de Delegare a gestiunii serviciilor, către operatorul S.C. Hidro – Prahova S.A.

Capitolul 4. Analiza SWOT



Analiza SWOT evidențiază punctele forte (Strengths), slabe (Weaknesses), oportunitățile (Opportunities) și amenințările (Threats) existente la nivelul comunei Tinosu.

Practic, această analiză are rolul de a ne permite să **construim având la bază punctele tari, să eliminăm punctele slabe, să exploatăm oportunitățile și să îndepărtăm amenințările.**

Analiza SWOT se realizează din două perspective:

1. cea strategică, prin care se urmărește viziunea cu privire la orientările viitoare sau obiective (ex: îmbunătățirea condițiilor locale)
2. perspectiva calitativă, care descrie punctele forte, slăbiciunile, oportunitățile și amenințările.

Pentru a avea certitudinea că politicile și programele existente corespund necesităților de dezvoltare a comunei, în cadrul limitărilor impuse de resursele locale disponibile și pentru accesarea fondurilor, prin care Uniunea Europeană susține dezvoltarea regională, se impune elaborarea strategiei de dezvoltare pentru perioada următoare, respectiv 2021-2027.

Orice comună trebuie să asimileze și să promoveze o viziune strategică în ceea ce privește dezvoltarea sa în viitor. Lipsa unei asemenea viziuni duce la o activitate administrativă haotică, în cadrul căreia se pot rata oportunități și se consumă irațional resurse prețioase. Experiența internațională a arătat că proiectele și programele operaționale funcționează cel mai bine atunci când fac parte dintr-un cadru coerent și când există o coordonare la nivel strategic.

Procesul de planificare strategică (PPS) a avizat definirea reperelor strategice de dezvoltare a comunității pe o perioadă de 5-7 ani. Etapele metodologice principale ale PPS au fost următoarele: realizarea unei analize preliminare, stabilirea viziunii asupra dezvoltării strategice a comunității, analiza sectorială a domeniilor strategice principale și articularea documentului strategic. Principiile care au stat la bază PPS au fost asigurarea validității științifice, implicarea comunității, transparența, obiectivitatea, coerența și continuitatea demersului.

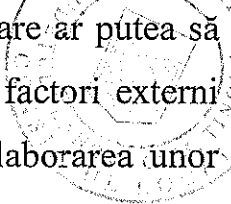
Pentru a da roade, însă, planificarea strategică trebuie însoțită de promovarea, la nivelul administrației publice, a unui management strategic integrat, la toate nivelurile, capabil să identifice și să speculeze oportunitățile apărute în beneficiul comunității.

Revenind la rolul analizei SWOT, este de a identifica punctele cheie și zonele în care trebuie aduse îmbunătățiri, de a arăta în ce măsură și în ce condiții se poate îndeplini programul propus. Se vor identifica punctele tari și punctele slabe, iar oportunitățile și amenințările rezultă în urma identificării acestora la nivelul comunei.

Punctele tari reprezintă acei factori care îi dau comunei un avantaj competitiv și îi confer, în special, atractivitate. Este vorba de localizarea comunei, o localizare afiată la un nivel superior în comparație cu alte zone, ceea ce îi asigură un anumit avantaj și îi conferă atractivitate față de alte localități.

Punctele slabe sunt reprezentate de acei factori care creează obstacole în calea dezvoltării economico-sociale și pot lua forme sociale, financiare, de infrastructură sau legislative.

Oportunitățile reprezintă factori de mediu externi pozitivi pentru procesul de dezvoltare.



Amenințările includ factorii din afara sistemului analizat care ar putea să pună strategia de dezvoltare într-o poziție de risc. Aceștia sunt factori externi care nu pot fi controlați, dar care pot fi anticipați și permit elaborarea unor planuri de urgență pentru prevenirea și rezolvarea acestor probleme.

Vom încerca să stabilim punctele tari și slabe ale comunei precum și oportunitățile de azi și de mâine dar, și ce s-ar întâmpla, dacă am urmări planul de dezvoltare propus de prezenta strategie. De la bun început trebuie spus că, fără o strategie, nu te poți nici dezvolta, nici atrage investitori și nici fonduri europene.

4.1. Domenii de analiză

Analiza SWOT are în vedere domeniile care fac obiectul analizei profilului socio- economic din capitolul anterior și anume, agricultură, infrastructură-mediu, economie, educație, sănătate, resurse umane-piața muncii.

Analiza SWOT ia în considerare organizarea așezării, performanțele acesteia, produsele cheie și piețele strategice.

Analiza SWOT permite concentrarea atenției asupra zonelor cheie și realizarea de prezumții (presupuneri) în zonele asupra cărora există cunoștințe mai puțin detaliate. În urma acestei analize se poate decide dacă zona își poate îndeplini planul și în ce condiții.

Unele "oportunități" și "amenințări" vor apărea din "punctele tari" și "punctele slabe" ale comunei.

AGRICULTURĂ

PUNCTE TARI (STRONG)

1. în comuna Timosu există condiții naturale pentru producția agricolă, comuna fiind așezată de-a dreapta și stânga râului Prahova;

2. potențial agricol ridicat;

3. existența forței de muncă tânără în agricultură;

4. terenul arabil reprezentă una dintre principalele resurse naturale, având o suprafață de 813ha;

5. costuri scăzute la terenurile agricole;

6. condiții naturale propice dezvoltării unei agriculturi ecologice;

7. fond forestier ridicat important;

8. suprafața de teren arabil, care este propice unei game largi deculturi agricole cum ar fi: livezi, cereale;

9. la nivelul gospodăriilor individuale – cultivarea legumelor;

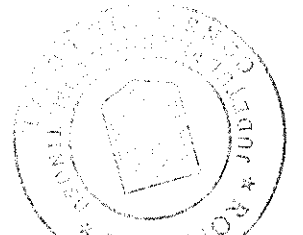
10. existența suprafețelor de pășuni și fânețe;


11. condiții agrotehnice potrivite dezvoltării creșterii animalelor constituite în ferme sau în gospodării familiale;

PUNCTE SLABE (WEAKNESSES)

1. infrastructură slab dezvoltată;

2. lipsa investițiilor în agricultură;





3. utilaje agricole insuficiente sau îmbătrânite;
4. agricultura practică este una de subzistență;
5. sector pomicol slab dezvoltat;
6. lipsa investițiilor în infrastructura zootehnică;
7. îmbătrânirea populației;
8. lipsa unui sistem centralizat de desfacere al produselor agricole și dificultate în comercializarea produselor;
9. lipsa unei identități în ceea ce privește produsele locale;
10. absența unor centre de prelucrare a produselor agricole și silvice;
11. absența unor asociații de profil.

OPORTUNITĂȚI (OPPORTUNITIES)

1. înființarea de ferme zootehnice pentru creșterea de ovine și bovine;
2. înființarea de ferme apicole;
3. dezvoltarea agriculturii bio și eco;
4. dezvoltarea fermelor pomicole;
5. dezvoltarea sectorului prelucrării produselor agricole prin găsirea unor piețe de desfacere avantajoase;
6. producția de păsăret și producția de ouă care au înregistrat o creștere față de anii anteriori;

7. constituirea de asociații profesionale sau asociații de sprijin a producătorilor;

8. stimularea trecerii de la agricultura de subsistență la agricultura structurată în ferme familiale;

9. fertilizarea terenurilor agricole naturale pentru o agricultură bio, o piață care a înregistrat creșteri semnificative;

10. accesarea fondurilor europene pentru finanțarea agriculturii ecologice;

11. instruirea forței de muncă și plata corectă în raport cu efortul depus.

AMENINȚĂRI (THREATS)

1. migrația populației tinere;

2. orientarea tinerilor către alte domenii de activitate;

3. îmbătrânirea populației;


4. degradarea solului care duce la scăderea randamentului;


5. fenomene meteorologice extreme cum ar fi perioade lungi de secetă sau inundații;

6. creșterea prețurilor la combustibil, a forței de muncă și a altor materii prime agricole;

7. resurse financiare reduse pentru cofinanțarea proiectelor europene;

8. slăbiciune în informare a agricultorilor cu privire la normele europene.





INFRASTRUCTURĂ ȘI MEDIU


PUNCTE TARI (STRONG)

1. existența sistemului de alimentare cu apă potabilă;
2. rețea de telefonie fixă și mobilă;
3. rețea de televiziune prin cablu și internet;
4. grad de poluare a solului și a aerului scăzut ce se datorează întinderii mari de păduri;
5. modernizare drumuri comunale: trotuare, dale, rigole și podețe;
6. rețea de electricitate
7. rețea de canalizare
8. suprafețe mari ocupate cu vegetație;
9. eforturi ale autorităților locale de aplicare a legislației privind protecția mediului;
10. colectarea selectivă a deșeurilor menajere, realizată.

PUNCTE SLABE (WEAKNESSES)

1. rețea de canalizare care necesită extindere;
2. lipsa stației de epurare;
3. alimentarea cu gaze naturale care necesită extindere;
4. existența unor drumuri care necesită asfalt;

5. lipsă/trotuarelor;



6. interesul mic al agenților economici în aplicarea legislației privind protecția mediului înconjurător;

7. interesul scăzut al populației privind protecția mediului;

8. poluare ce se datorează vecinătății cu zona industrială a comunei Brazi;

9. lipsa informațiilor legate de normele europene de mediu în rândul micilor întreprinzători;

OPORTUNITĂȚI (OPPORTUNITIES)

1. Implementarea unor proiecte cu finanțare națională sau europeană, pentru realizarea următoarelor investiții:

➤ extinderea rețelei de alimentare cu apă în toate satele componente;

➤ realizarea rețelei de canalizare în sat Predești și a stației de epurare în paralel cu realizarea ;


➤ extinderea rețelei de distribuție gaz metan;

➤ modernizarea tuturor drumurilor comunale;

➤ lucrări de extindere a rețelei de iluminat public;

➤ implementarea unor mijloace de supraveghere pentru siguranța cetățenilor;

➤ amenajarea malului râului Prahova;



AMENINȚĂRI (THREATS)

1. buget local mic;
2. lipsa informației în legătură cu programele de finanțare europeană;
3. resurse financiare reduse pentru cofinanțarea proiectelor;
4. informații sumare legate de normele europene de mediu în rândul micilor întreprinzători și nu numai;
5. riscurile de mediu: inundații, eroziunea solului, secetă, cutremure.

ECONOMIE ȘI TURISM

PUNCTE TARI (STRONG)

1. forță de muncă existentă și cu potențial de valorificare;
2. existența unei comunități de afaceri locale reprezentată prin societățile comerciale care își desfășoară activitatea în comuna Tinosu;
3. potențial ridicat pentru dezvoltarea agro-turismului în zonă;
4. prezența unor domenii de activitate altele decât cele agricole în zonă.

PUNCTE SLABE (WEAKNESSES)

1. resurse financiare reduse la nivel local pentru susținerea și promovarea unor investiții;
2. informarea slabă cu privire la normele europene;

3. migrația populației tinere către orașe;
4. venituri mici ale populației;
5. lipsa locurilor de muncă;
6. nivel salarial scăzut;
7. infrastructură deficitară de asistență pentru afaceri
8. lipsa accesului direct la un drum național
9. absența investițiilor străine
10. absența accesării de fonduri europene sau guvernamentale pentru dezvoltarea de afaceri locale altele decât cele agricole


11. tehnologie învechită ce are ca rezultat o productivitate scăzută.

OPORTUNITĂȚI (OPPORTUNITIES)

1. existența reurselor locale naturale care pot fi valorificate la potențialul lor maxim

2. identificarea oportunităților de parteneriat public-privat;
3. atragerea unor noi investitori prin facilitățile pe care administrația locală le creează;
4. informarea cetățenilor și agenților economici cu privire la programele de finanțare nerambursabilă;
5. oportunități de finanțare cu fonduri de la Uniunea Europeană sau programe guvernamentale de finanțare;
6. dezvoltarea și diversificarea serviciilor și produselor;

7. sprijinul autorităților locale prin punerea la dispoziție a terenurilor cu titlu gratuit, față de viitori investitori și crearea de noi locuri de muncă;
8. programe de finanțare europeană pentru dezvoltarea zootehniei și a infrastructurii aferente;
9. participare la târguri de profil.



AMENINȚĂRI (THREATS)

1. criza de sănătate care se traversează la nivel global care generează o lipsă a investițiilor și o securizare a investițiilor făcute deja
2. nivel scăzut al taxelor și impozitelor locale
3. instabilitatea legislativă;
4. îmbătrânirea populației;
5. migrația populației tinere;
6. creșterea ponderii muncii la negru, cu efecte negative asupra pieței muncii, economiei locale și asistenței sociale în perspectivă;
7. calamități naturale.

EDUCAȚIE ȘI CULTURĂ

PUNCTE TARI (STRONG)

1. existența unităților școlare în fiecare sat al comunei;
2. existența grădinițelor care asigură numărul necesar de locuri pentru preșcolari;

3. derularea unui program de investiții al Ministerului Educației prin construire a unei grădinițe;

4. existența unei săli de sport;

5. participarea elevilor la olimpiade și obținerea unor rezultate bune;

6. existența căminului cultural;

7. existența unei biblioteci cu un număr mare de cititori activi;

8. programe de investiții pentru reabilitarea infrastructurii educaționale existente;

9. abandonul școlar scăzut;

10. spiritualitatea este reprezentată prin existența a două parohii creștin-ortodoxe și 2 parohii de religie evanghelică.

PUNCTE SLABE (WEAKNESSES)

1. populație preșcolari înscădere;

2. lipsa unor programe de educație și culturale permanente în cadrul Căminului Cultural;


3. activități extrașcolare slabdezvoltate;

4. spații de joacă pentru copii insuficiente;

5. lipsa psihologilor școlari;

6. scăderea calității învățământului la nivel național cu influențe majore în procesul educațional;

7. lipsa politicilor educaționale corelate cu cererea de pe piața muncii;



8. cadre specializate care fac naveta.

OPORTUNITĂȚI (OPPORTUNITIES)

1. modernizarea și reabilitarea școlilor și grădinițelor din comună în scopul eficientizării energetice;
2. dotarea cu mobilier nou a școlilor și grădinițelor;
3. amenajarea și dotarea de spații sau centre de joacă pentru copii în toate satele componente;
4. reabilitarea căminului cultural;
5. dezvoltarea parteneriatelor culturale și de dezvoltare locală;
6. modernizare dispensare;
7. organizare periodică de programe și acțiuni cultural –artistice.

AMENINȚĂRI (THREATS)

1. scăderea natalității datorată migrației familiilor tinere către orașe
2. îmbătrânirea populației;
3. migrarea populației tinere;
4. un buget local precar;
5. lipsa personalului calificat în accesarea de fonduri europene.

RESURSE UMANE

PUNCTE TARI (STRONG)

1. populație stabilă la nivelul anului 2019 în număr de 2.385 de persoane

2. populație aptă de muncă

3. număr scăzut al șomerilor

4. diferență mică între populația feminină și cea masculină

5. personal calificat în administrația publică locală

6. rata infracționalității redusă.

PUNCTE SLABE (WEAKNESSES)

1. migrația tinerilor spre mediul urban mare și străinătate;

2. capacitatea financiară scăzută a locuitorilor;

3. oferta de instruire redusă ca varietate - în mod special în direcția formării

profesionale;

4. persoane de etnie romă, cu dificultăți în obținerea unui loc de muncă;

5. creșterea șomajului în rândul tinerilor.

OPORTUNITĂȚI (OPPORTUNITIES)

1. atragerea de programe cu finanțare europeană pentru stimularea


ocupării forței de muncă;


2. organizarea de cursuri de formare și reconversie profesională;

3. atragerea tinerilor prin implementarea programului de sprijin
pentru tinerii care doresc să își construiască o locuință și acordarea

terenului cu titlu gratuit.

4.





AMENINȚĂRI (THREATS)

1. îmbătrânirea populației;
2. scăderea numărului persoanelor calificate;
3. creșterea șomajului în rândul absolvenților de liceu și a celor cu studii superioare;
4. migrarea forței demuncă.

Concluzii

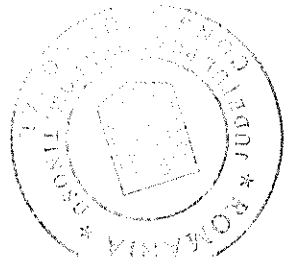
Strategia de dezvoltare este, fără doar și poate, un instrument de planificare a obiectivelor care reflectă nevoile actuale ale comunității și satisfacerea acestora în viitor.

În urma analizei SWOT efectuate s-au identificat câteva direcții de dezvoltare care vor revitaliza comuna Tinosu pe termen mediu și lung.

Astfel, concluziile analizei SWOT ne arată că este nevoie de:

- extinderea sau refacerea infrastructurii rutiere
- îmbunătățirea infrastructurii școlare
- exploatarea potențialului de dezvoltare a agriculturii de tip bio (agricultură, pomicultură, etc)
- modernizarea parcului utilajelor agricole
- dezvoltarea zootehniei
- stoparea migrației tinerilor către orașe.

Capitolul 5. Strategia de dezvoltare propusă



"Învățăm din trecut și construim în prezent pentru viitor!" a fost ideea în baza căreia și-a fundamentat Seikh Zayed strategia sa pentru dezvoltarea țării pe care a condus-o pe culmile succesului, ajungând pe locul întâi în multe topuri din Cartea Recordurilor.

Strategia de dezvoltare locală a comunei Timosu reprezintă principala document strategic pentru perioada 2021-2027, care va oferi direcțiile de acțiune pentru dezvoltarea armonioasă a localității. O abordare armonioasă presupune o abordare sinergică, cu alte cuvinte, trebuie luate în considerare toate elementele contextului la nivel european, dar și la nivel național și nu numai. Dinamica de la nivel regional și județean influențează spațiul local, iar pentru stabilirea unor direcții de acțiune este nevoie să fie urmărită imaginea de ansamblu pentru a identifica elementele de la alte niveluri care pot sprijini o dezvoltare strategică.

Mai mult, stabilirea priorităților și direcțiilor de dezvoltare pentru comuna Timosu a ținut cont atât de evaluarea caracteristicilor teritoriale prin analiza diagnostică cât și de evidențierea punctelor tari și a punctelor slabe în cadrul analizei SWOT, precum și de opinia unor diverși actori locali obținută cu ajutorul consultărilor. S-a urmărit astfel, pe de o parte, punerea în valoare a acelor păți forte, specifice zonei, iar pe de altă parte, identificarea de soluții pentru eventualele probleme și aspectele mai puțin avansate din localitate. A fost conturat, deci, un set de priorități ca puncte cheie ale teritoriului comunei și, drept urmare, axul în jurul căruia se vor centra toate acțiunile viitoare de dezvoltare ale comunei.

Mai departe, obiectivele operaționale necesare implementării strategiei de dezvoltare locală au fost alese în concordanță cu prioritățile stabilite anterior, având o relație sinergetică și complementară cu acestea și reflectând, totodată, analizele diagnostic și SWOT ale teritoriului comunei. De asemenea, important de menționat este faptul că prioritățile stabilite sunt în concordanță cu acțiunile pe care se fundamentează strategia de dezvoltare locală, acțiuni prezentate în detaliu, în continuare.

Această Strategie de Dezvoltare Locală, pentru perioada 2021-2027, este, putem spune, cea mai importantă. Pentru că este o continuare a vechii strategii prin continuarea și/sau finalizarea proiectelor începute deja. Această strategie face trecerea de la viziunea anterioară la strategia următoare pe termen mediu și lung.

Analizând potențialul zonei, nevoile pe care le are, dar și obstacolele inevitabile cu care se confruntă comuna Tinosu, putem vorbi despre o strategie segmentată în patru direcții importante care se întrepătrund:

➤ **DEZVOLTAREA INFRASTRUCTURII**



➤ **DEZVOLTAREA ECONOMIEI**



➤ **DEZVOLTAREA CONDIȚIILOR SOCIALE ȘI DE SĂNĂTATE**



➤ **CREȘTEREA CALITĂȚII EDUCAȚIEI**

Strategia de dezvoltare locala a comunei Timosu va fi instrumentul de lucru al administrației publice locale, agreat de întreaga comunitate locală, care va orienta gândirea, decizia și acțiunea către obiective superioare sau către premisele obiectivelor, fără ca, pe parcurs, să existe abateri datorate urgențelor sau avantajelor și dezavantajelor ce pot interveni în anumite momente.

De asemenea, Strategia de dezvoltare locală a comunei Timosu se dorește a fi, în aceeași măsură, un instrument de lucru pus la dispoziția tuturor factorilor interesați în progresul economico - social al comunei, iar pe de altă parte, tiparul trasului armonios pentru orizontul de timp propus până în 2027.


Strategia de dezvoltare locală se dorește a fi un ghid de prezentare a tuturor obiectivelor de dezvoltare indicând, totodată, direcțiile de dezvoltare specifice, și, în final, detaliate în acțiuni punctuale, ce se vor constitui ca viitoare proiecte ale administrației publice locale.

Utilizarea instrumentelor de consultare a comunității locale a determinat adaptarea tuturor propunerilor de acțiuni, în final, strategia de dezvoltare locală fiind în consens cu aspirațiile locuitorilor comunei.

Obiective strategice

Obiectivele de dezvoltare ale comunei Timosu se pot realiza numai în condițiile unei strategii care să stabilească alternativele de dezvoltare ale comunei.

În cazul strategiilor pe termen lung, trebuie să se urmărească cu foarte mare atenție viitoarele rezultate. În același timp trebuie luat în calcul și faptul că rezultatul real nu poate fi prevăzut deoarece situațiile neprevăzute pot și ele să exercite o influență importantă.



Principiile care stau la baza elaborării strategiei de dezvoltare durabilă sunt:

Durabilitate - condiții mai bune de trai pentru toți locuitorii comunei, dar în special pentru persoanele defavorizate, precum și un minim de condiții necesare pentru un trai decent, sănătatea și bunăstarea tuturor;

Competitivitate- permite dezvoltarea economiei proprii în context regional, național și chiar internațional, promovarea unui sector privat productiv și competitiv;

Sprrijin financiar- să poată facilita accesul la o varietate de surse financiare pentru a satisface nevoile de investiții și dezvoltare;

O bună administrare- reacția eficientă și efectivă la problemele comunității prin responsabilizarea autorităților locale și parteneriatul cu societatea civilă.

Strategia de dezvoltare durabilă trebuie să urmărească câteva obiective clare:

- Dezvoltarea economică a comunei, cu scopul de a crea mai multe locuri de muncă și a crește astfel și bugetul local
- dezvoltarea unui proces comun de organizare pentru stabilirea priorităților comunității, strategia și acțiunile sale;
- sprijinirea autorităților publice locale în prezentarea strategiilor financiare și de investiții;
- să determine eficientizarea managementului.

Principalele obiective ale dezvoltării durabile ale comunei Tinosu constau în:

- îmbunătățirea infrastructurii prin extinderea și reabilitarea tramei stradale și a drumurilor comunale, extinderea bransamentelor la rețeaua de apă, extinderea rețelei de canalizare pe raza întregii comune, extinderea rețelei

de gaze și creșterea numărului de brânșamente la rețeaua de gaze;

Dezvoltarea economică a comunei prin implicarea factorilor de decizie ai comunei și crearea unui set de facilități pentru potențialii mari investitori care să îi atragă și care va avea ca rezultat final crearea de noi locuri de muncă;

➤ Potențarea atuurilor comunei la maximum în direcția dezvoltării agriculturii bic, zootehniei, pomiculturii dar și a agro-turismului.

➤ Creșterea mediei de vârstă și a natalității comunei prin crearea de facilități pentru tinerii care își întemeiază familia în comună, cum ar fi alocarea de suprafețe de teren cu titlu gratuit pentru construcția de locuințe și stimularea acestora prin consultanță gratuită în accesarea finanțărilor pentru a dezvolta afaceri locale;

➤ Încunătățirea infrastructurii școlare și acordarea de facilități profesorilor care predau în comună, crescând astfel calitatea învățământului;

➤ Încunătățirea infrastructurii medicale și atragerea de investitori în zonă pentru înființarea de spitale private sau centre de îngrijire persoane vârstnice.

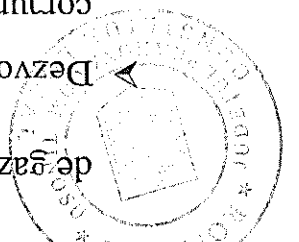
În redactarea strategiei s-a avut în vedere ca toate prioritățile să aibă ca nucleu de bază cetățeanul și creșterea calității vieții acestuia. Astfel că premisele de la care s-a plecat în redactarea acestei strategii sunt:


✓ asigurarea nevoilor de bază în acord cu secolul în care trăim prin accesul la infrastructură și servicii publice de calitate;

✓ protecția mediului;

✓ dezvoltarea economiei locale prin dezvoltarea agricolă, zootehnică și turistică;

✓ creșterea calității vieții populației comune și a nivelului de trai prin





- crearea de locuri de muncă și creșterea nivelului de salarizare;
- ✓ dezvoltarea serviciilor sociale și de sănătate;
 - ✓ dezvoltarea socio-culturală a comunității și a calității procesului educațional.

Realizarea obiectivelor de dezvoltare economico - socială durabilă va lua în considerare următoarele criterii:

- ✓ coeziunea și solidaritatea cetățenilor;
- ✓ puterea comunei;
- ✓ dezvoltarea durabilă;
- ✓ obiective de calitate globale locale - integrare.

Strategia Consiliului Local al comunei Tinosu a fost concepută pentru a sprijini, prin mijloace și instrumente specifice administrației publice locale, atingerea obiectivelor strategice de dezvoltare economico-socială a comunei, în concordanță cu acțiunile prevăzute de Uniunea Europeană.

Direcția de dezvoltare nr. 1

INFRASTRUCTURĂ ȘI SERVICII PUBLICE

Obiectiv: modernizare și reabilitare infrastructură rutieră de interes local

În comuna Tinosu, o parte din drumurile locale necesită a fi reabilitate. În prezent, există o serie de investiții în infrastructura rutieră, în stadiul de proiect. Îmbunătățirea infrastructurii rutiere va facilita mobilitatea populației și a bunurilor, reducerea costurilor de transport, reducerea consumului de timp și energie. De asemenea, va conduce la atragerea investițiilor și la diversificarea economiei locale.

De asemenea, este vizată amenajarea drumurilor comunale cu trotuare, dale, rigole, podețe de acces în comuna Tinosu și îmbunătățirea marcajelor pietonale.

Obiectiv: extindere rețea canalizare în comuna Tinosu

La nivelul anului 2021 comuna Tinosu are o rețea de canalizare care va deveni funcțională în scurt timp, după amplasarea și punerea în funcțiune a stației de epurare, însă este nevoie de extinderea acestei rețele pentru a asigura confortul minim necesar întregii populații. Astfel, finalizarea acestui proiect este o verigă importantă în creșterea calității vieții și stoparea migrației tinerilor către orașe.

Obiectiv: extindere rețea de apă în comuna Tinosu

La nivelul anului 2019, în conformitate cu informațiile furnizate de INS prin Fișa localității, în comuna Tinosu, rețeaua de alimentare cu apă potabilă are o lungime de 20,4 km și numărul de brașămante a ajuns la 623 gospodării dintr-un total de 957.

Astfel, se urmărește extinderea rețelei de alimentare cu apă potabilă și gradul de realizare al proiectului să fie de 100%.

Obiectiv: extindere rețea de alimentare cu gaze

Rețeaua de alimentare cu gaze deserveste în prezent un număr de 234 de gospodării cu o lungime totală de 9,61 km, satul Pisculești nefiind racordat în prezent la rețea.

Dezvoltarea rețelei de alimentare cu gaze este un alt factor determinant în dezvoltarea economică a comunei și creșterea nivelului de trai al locuitorilor.

Extinderea rețelei de alimentare cu gaze este prinsă în proiectul de extindere a rețelei de gaze al Consiliului Județean Prahova care își așteaptă finanțarea și va fi demarat cu celeritate.





Obiectiv: extindere rețea de alimentare cu energie electrică

Rețeaua de alimentare cu energie electrică este prezentă în toate cele trei sate componente ale comunei Tinosu și în gospodăriile aferente.

Consiliul Local al comunei Tinosu, urmărește prin acest proiect extinderea rețelei de alimentare cu energie electrică pe domeniul public, asigurând astfel un grad ridicat de siguranță a cetățenilor. Totodată este un obiectiv care va face trecerea la iluminatul pe lămpi solare și LED, iar rezultatul final este cel al reducerii cheltuielilor cu iluminatul public dar și cel de protecție a mediului.

Obiectiv: dezvoltare și implementare serviciu public de monitorizare a siguranței cetățenilor

Alături de extinderea serviciului de alimentare cu energie electrică pe domeniul public care are dublu efect, acela de reducere a cheltuielilor cu iluminatul public, dar și cel de creștere a siguranței cetățenilor pe raza comunei Tinosu, administrația publică locală urmărește dezvoltarea și implementarea serviciului de monitorizare a siguranței cetățenilor prin montarea de camere de supraveghere pe raza întregii comune.

Acest proiect urmărește o monitorizare a traficului în localitate și evitarea săvârșirii de posibile infracțiuni de orice natură.

Obiectiv: modernizare, reabilitare și extindere sediu administrativ Primăria Comunei Tinosu

Un alt obiectiv în domeniul infrastructurii îl reprezintă modernizarea, reabilitarea și extinderea sediului Primăriei Comunei Tinosu. Eficientizarea energetică a acestei clădiri este necesară, ca de altfel și extinderea capacității acesteia astfel încât desfășurarea activității administrative și activității Consiliului Local să se desfășoare în condiții optime. Infrastructura și rețelistica

Registrul agricol și fondul funciar neschimbat al localității crează un profil de localitate în care dezvoltarea agriculturii ecologice, a pomiculturii dar și a zootehniei, sunt principali piloni și dezvoltării localității. Comuna Timosu nu este străbătută de nici un drum național și asta poate fi văzut ca un avantaj printr-o poluare foarte redusă, un factor în plus în direcția aceasta de dezvoltare.

Obiectiv: dezvoltarea agriculturii ecologice, zootehniei și pomiculturii

Acest set de măsuri alături de infrastructura drumurilor și a serviciilor publice urmărește dezvoltarea economiei locale, crearea de locuri de muncă, creșterea calității vieții locuitorilor și stoparea migrații tinerilor către orașe va elabora acest set de măsuri care să sprijine comunitatea de investitori.


Autoritatea publică locală împreună cu Consiliul Local al comunei Timosu facilitează centrul acești potențiali investitori. economică prin atragerea de investitori mari în zonă prin crearea unui set de obiective mari de dezvoltare. Pe de o parte este obiectivul de dezvoltare Direcția de dezvoltare economică a localității Timosu urmărește două

Obiectiv: dezvoltare economică prin atragerea de investitori externi

ECONOMIA LOCALĂ, AGRICULTURA ȘI TURISMUL

Dirrecția de dezvoltare nr. 2

informațională este cuprinsă în proiectul de modernizare, rezultatul reflectându-se în servicii publice de calitate pentru cetățenii comunei. Se urmărește, de asemenea, organizarea spațiului de lucru pe departamente, astfel încât să se respecte o distanțare socială în cazul unei eventuale viitoare situații de urgență care să impună acest lucru.





Suprafețele mari de teren agricol, pășunile, suprafața împădurită și cursul natural al râului Prahova care traversează comuna face din aceasta un serios candidat în accesarea de fonduri și stimularea tinerilor pentru constituirea de micro ferme agricole și zootehnice, înființarea de ferme pentru creșterea păsărilor de carne sau păsări ouătoare.

Astfel, autoritatea locală urmărește:

- actualizarea registrului agricol;
- dezvoltarea agriculturii ecologice;
- dezvoltarea zootehniei prin constituirea de microferme agricole și zootehnice;
- dezvoltarea fermelor pentru creșterea păsărilor de carne și a păsărilor ouătoare;
- sprijinirea valorificării producției agricole prin măsuri de piață, prin încurajarea parteneriatului public -privat;
- modernizarea drumurilor de exploatare agricolă
- implementarea tehnicilor agricole moderne și performante prin perfecționarea continuă a pregătirii profesionale, consultanța agricolă și extensie;
- asigurarea sănătății culturilor și a recoltelor prin măsuri de protecția plantelor;
- acordarea de consultanță gratuită tinerilor în accesarea de fonduri pe programe de dezvoltare rurală și acordarea de facilități pentru stimularea acestora, dar și celor care doresc dezvoltarea unei afaceri locale în domenii de prestări servicii;
- alocarea de suprafețe de teren cu titlu gratuit pentru construcția de

Locuințe, întemerea familiei în comună și dezvoltarea unei afaceri locale, crescând astfel media de vârstă și natalitatea.

Obiectiv: dezvoltarea agroturismului

Potențialul comunei Timosu este unul foarte ridicat și este necesară o strategie pe termen lung în ceea ce privește dezvoltarea agroturismului în zonă. Administrația publică locală a identificat potențialul zonei dat de întinderea de pădur., de activitățile meșteșugărești care pot fi exploatare în tabere de creație pentru copii și adulți și are în vedere accesarea de fonduri pentru finanțarea și dezvoltarea unui parc de agrement care să stimuleze turismul în zonă, amenajarea unei zone de pescuit sportiv.


Direcția de dezvoltare nr 3

EDUCATIE SI CULTURA

Obiectiv - îmbunătățirea infrastructurii școlare

Educația și cultura sunt pilonii unei societăți dezvoltate, evolute și educate. În comuna Timosu se urmărește atât calitatea actului educațional cât și crearea unui mediu propice învățării și dezvoltării. Astfel, autoritatea publică locală urmărește:

- modernizarea școlilor și grădinițelor din comună;
- montarea de panouri fotovoltaice pe școlile și grădinițele din comună
- dezvoltarea unui proiect de tip școală după școală
- reabilitarea termică a tuturor unităților de învățământ pentru



o eficientizare energetică;

- amenajarea unei baze sportive care să deservească atât sportul de performanță cât și sportul de masă;
- asigurarea accesului cadrelor didactice la cursuri de formare sau de perfecționare;
- acordarea de facilități cadrelor didactice care fac naveta prin acordarea de suprafețe de teren cu titlu gratuit pentru construcția de case și stabilirea reședinței în comună.
- Reabilitarea și modernizarea Căminului Cultural pentru organizarea de evenimente culturale, expoziții, târguri și pentru închirierea acestuia pentru evenimente diverse.



Prin crearea unui mediu propice procesului educațional și prin acordarea de facilități cadrelor didactice, viziunea pe termen lung a autorității locale este de dezvoltare pe mai multe planuri, transformând astfel comuna Tinosu într-o localitate cu potențial maxim de dezvoltare.

Evenimentele culturale și artistice urmăresc stimularea activităților de recreere pentru locuitorii comunei și au ca rezultat creșterea calității vieții.

Direcția de dezvoltare nr. 4

SĂNĂTATE ȘI SERVICII SOCIALE

Obiectiv - îmbunătățirea infrastructurii sanitare

În comuna Tinosu, există în momentul de față un cabinet medical individual medicină de familie și un punct farmaceutic, ambele în stare bună de funcționare. Din anul 2019 au fost înființate și două cabinete stomatologice particulare.

Județul Ploiești

În același timp, nu există spitale, cel mai apropiat fiind la o distanță de 13 de km în municipiul Ploiești. Ca atare, sunt necesare măsuri de creare și dotare a infrastructurii specifice astfel încât populația locală să aibă acces facil și rapid la serviciile de îngrijire medicală.

Obiectiv - îmbunătățirea serviciilor sociale

Comuna Tinosu nu posedă cămine de batrani, cămine de copii sau alte centre sociale. Având în vedere că sectorul de asistență socială nu este dezvoltat corespunzător, ar trebui luată în considerare dezvoltarea infrastructurii sociale specifice în beneficiul populației locale, care, pe de o parte, se confruntă cu fenomenul îmbătrânirii, pe de alta parte, cu fenomenul migrații către orașe și străinătate și, implicit, fenomenul abandonului copiilor.

Totodată, autoritatea publică locală urmărește și în acest domeniu crearea de facilități viitorilor investitori în domeniul social, a celor care urmăresc înființarea și dezvoltarea unui centru pentru îngrijirea persoanelor vârstnice.

În concluzie, setul de priorități stabilite pentru comuna Tinosu creează legătura, într-un context mai larg, între resursele locale și cele mai bune modalități de valorificare și ameliorare a acestora, generând mai departe noi posibilități de dezvoltare, în concordanță cu rezultatele obținute și cele planificate.

Rezultatele chestionarului privind Strategia de dezvoltare locală sunt sintetizate mai jos.

Viziunea cetățenilor comunei Tinosu este în spiritul dezvoltării zonei din punct de vedere economic și social, printr-o mai bună valorificare a resurselor locale, atragerea investițiilor și investitorilor, revigorarea tradițiilor, crearea / reabilitarea infrastructurii de tip rural, în deplin respect față de mediul înconjurător.

Atât Strategia de Dezvoltare Locală, cât și mecanismele instituționale implicate în procesul de implementare trebuie să țină cont de interesele comunității, care au fost exprimate prin intermediul sondajului de opinie și se regăsesc în portofoliul de proiecte prioritare ale comunei.

Prin intermediul sondajului de opinie au fost aplicate cincizeci și nouă de chestionare cetățenilor comunei Tinosu, din județul Prahova, pentru a afla atitudinea locuitorilor cu privire la prioritățile de dezvoltare ale comunei pe următorii ani. Respondenții au vârste cuprinse între 18 și 80 de ani.

Viziunea comunitară

Întrebările și răspunsurile chestionarului au fost următoarele:

- 1. Care credeți că este cea mai mare problemă (un singur răspuns)**
- A) Canalizare
 - B) Apa potabilă
 - C) Salubritatea
 - D) Poluarea
 - E) Igienizarea râului Prahova
 - F) Lipsa gazelor

Rezultat:

1. Care credeți că este cea mai mare problemă (un singur răspuns)	
A) canalizarea	47,4%
B) apa potabilă	25,42%
C) salubritatea	5,08%
D) Poluarea	3,39%

2. Cât de mulțumit sunteți de starea drumurilor, curățenia publică, iluminatul public, serviciul de apă, sistemul de alimentare cu gaze, starea clădirilor în care funcționează unitățile de învățământ, serviciul de canalizare?


E) Igienizarea râului	1,69%
F) lipsa gazelor	23,73%

Rezultate

F.	multumit/a	a	Multumit/ Destul de Nemultumit	multumit/a /a	38,98
A) Starea drumurilor	-	27,12%	33,90%	38,98	
B) Curățenia publică	5,08%	37,29%	20,34%	35,59%	
C) Iluminatul public	27,12%	45,76%	15,25%	11,86%	
D) Serviciul de apă	-	37,29%	18,64%	44,07%	
E) Serviciul de alimentare cu gaze	8,47%	27,12%	15,25%	49,16%	
F) Starea clădirilor în care funcționează unitățile de învățământ	40,68%	37,29%	18,64%	3,39%	
G) Serviciul de canalizare	-	-	-	94,91%	

3. Ce așteptări aveți în mod special de la Primăria Timosu?

- A) Să discute mai des cu cetățenii problemele locale
- B) Să aibă o mai bună comunicare cu cetățenii și să-i informeze despre activitățile primăriei
- C) Să mobilizeze comunitatea în soluționarea problemelor locale.



Rezultat

Ce așteptări aveți în mod special de la Primăria Tinosu?

A) să discute mai des cu cetățenii problemele locale	27,12%
B) să aibă o mai bună comunicare cu cetățenii și să-i informeze despre activitățile primăriei	25,42%
C) să mobilizeze comunitatea în soluționarea problemelor locale	44,06%

4. În ce domenii ar trebui să se facă mai multe investiții?

- A) Infrastructură rutieră
- B) Educație
- C) Sănătate
- D) Utilități publice (apă/canalizare/gaze)
- E) Servicii sociale

Rezultat

În ce domenii ar trebui să se facă mai multe investiții?

A) Infrastructură rutieră	8,47%
B) Educație	20,34%
C) Sănătate	20,34%
D) Utilități publice (apă/canalizare/gaze)	54,23%
E) Servicii sociale	1,69%

CAPITOLUL 6. PLANUL DE ACȚIUNE



1. Modernizare drumuri comunale pe raza comunei TIMOȘU									
Solicitant									
Primăria comunei Timosu/Consiliul Local Timosu									
Valoare									
-									
proiect									
Stadiu									
IDEE	SF/DALI	PT	DE	EXECUȚIE					
proiect									
DA									
Sursă de finanțare									
Buget de stat		Buget local		Fonduri comunitare		Fonduri norvegiene		Finanțare	
Fondul de finanțare sau A.M. Ministerul Transporturilor, Ministerul Agriculturii și Dezvoltării rurale, Ministerul Lucrărilor Publice, Dezvoltării și Administrației, P.O. transport									
Obiectiv general									
Îmbunătățirea infrastructurii fizice de bază a comunei Timosu									
Rezultate obținute									
Reabilitarea sau modernizarea rețelei de drumuri locale									
Beneficiari									
Locuitorii și agenții economici din zona Populația care tranzitează zona Potențialii investitori									





2. Modernizare străzi, execuție, amenajare trotuare, dalare și podete pe raza comunei Tinosu

Solicitant	Primăria comunei Tinosu/Consiliul Local Tinosu				
Valoare proiect	-				
Stadiu proiect	IDEE	SF	PT	DE	EXECUȚIE
	Da				
Sursă de finanțare	Buget de stat	Buget local	Fonduri comunitare	Surse private	
	Finanțare	Cofinanțare	Finanțare	Finanțare	
Fondul de finanțare sau A.M.	Ministerul Agriculturii și Dezvoltării Rurale, Ministerul Lucrărilor Publice, Dezvoltării și Administrației, PODD, Ministerul Mediului				
Obiective	Îmbunătățirea calității vieții				
Rezultate obținute	Reducerea accidentelor rutiere				
	Îmbunătățirea sistemului pietonal				
Beneficiari	Locuitorii și agenții economici din zonă				

3. Extindere rețea de alimentare cu apă în comuna Tinosu


Solicitant		Primăria comunei Tinosu/Consiliul Local Tinosu		Valoare proiect		-	
Stadiu proiect		IDEE	SF	PT	DE	EXECUȚIE	
Da							
Sursă de finanțare		Buget de stat	Buget local	Fonduri comunitare	Surse private		
Finanțare		Cofinanțare	Finanțare				
Fondul de finanțare sau A.M.		Ministerul Mediului, Ministerul Lucrărilor publice, Dezvoltării și Administrației, PODD, POR, PNDR, Consiliul Județean Prahova					
Obiectiv general		Creșterea calității vieții pentru locuitorii comunei Tinosu		Asigurarea calității apei		Creșterea calității apei în pânza freatică	
Rezultate obținute		Prin aceste investiții se asigură necesarul de apă pentru locuitorii și agenții economici din comuna		Imbunătățirea infrastructurii edititare		Imbunătățirea calității vieții	
Beneficiari		Localnicii		Agenții economici/ Potențiali investitori		Instituțiile publice	






4. Extindere rețea de canalizare în comuna Tinosu				
Solicitant	Primăria comunei Tinosu/Consiliul Local Tinosu			
Valoare proiect	-			
Stadiu proiect	IDEE	SF	PT	DE
	Da			
Sursă de finanțare	Buget de stat	Buget local	Fonduri comunitare	Surse private
	Finanțare	Cofinanțare	Finanțare	
Fondul de finanțare sau A.M.	Ministerul Mediului, Ministerul Lucrărilor publice, Dezvoltării și Administrației,PODD, POR, PNDL, Consiliul Jucețean Prahova			
Obiectiv general	Creșterea calității vieții pentru locuitorii comunei Tinosu Asigurarea serviciilor de canalizare la tarife accesibile			
Rezultate obținute	Prin aceste investiții se asigură necesarul de apă pentru locuitorii și agenții economici din comună Îmbunătățirea infrastructurii edilitare Îmbunătățirea calității vieții			

S. Extinderea și modernizarea iluminatului public pe LED și lămpi solare în comuna Timosu					
Solicitant					
Primăria comunei Timosu/Consiliul Local Timosu					
Valoare proiect					
Stadiu proiect					
IDEE		SF		PT	
DE		EXECUȚIE			
Da					
Sursă de finanțare					
Buget de stat		Buget local		Fonduri comunitare	
Surse private					
Fondul de finanțare sau A.M. Județean Prahova					
Obiectiv general					
Îmbunătățirea calității vieții Creșterea siguranței traficului pe timp de noapte Îmbunătățirea calității mediului					
Rezultate obținute					
Scăderea consumului de energie electrică și reducerea facturilor prin montarea de lămpi solare și becuri cu LED Îmbunătățirea calității mediului					
Beneficiari					
Localnicii Agenții economici Potențialii investitori					







6.Extindere rețea de distribuție gaze naturale în comuna Tinosu					
Solicitant	Primăria comunei Tinosu/Consiliul Local Tinosu				
Valoare proiect					
Stadiu proiect	IDEE	SF/DALI	PT	DE	EXECUȚIE
	Da				
Sursă de finanțare	Buget de stat	Buget local	Fonduri comunitare	Surse private	
	Finanțare	Confinanțare	Finanțare		
Fondul de finanțare sau A.M.	Ministerul Mediului, Ministerul Lucrărilor Publice, Dezvoltării și Administrației, POR, PNDL, Consiliul Județean Prahova				
Obiectiv general	Satisfacerea nevoilor populației și operatorilor economici din zonă Asigurarea alimentării cu gaze naturale în condiții de siguranță, economice și prietenoase cu mediul înconjurător				
Rezultate obținute	Grad sporit de confort Reducerea poluării mediului Stimularea micilor întreprinzători Crearea de noi locuri de muncă prin atragerea investitorilor				
Beneficiari	Localnicii din zonă Agenții economici din zonă				

7. Implementare sistem de monitorizare și supraveghere video pe raza

Comunei Timosu

Solicitant										Primăria comunei Timosu/Consiliul local Timosu														
Valoare proiect																								
Stadiu proiect										IDBE	SF	PT	DE	EXECUȚIE	Da									
Sursă de finanțare					Buget de stat					Buget local					Fonduri comunitare					Surse private				
Fondul de finanțare sau A.M.					Consiliul Județean Prahova, Ministerul Transporturilor, PNS, PNDL, POS					Creșterea siguranței cetățenilor					Obiectiv general									
Rezultate obținute					Imbunătățirea calității vieții					Implementarea sistemului de monitorizare					Dezvoltarea unui mediu de siguranță									
Beneficiari										Localnicii Potențialii investitori Agenții economice Populația școlară și bătrânii														






8. Extindere și modernizare sediu Primărie

Solicitant	Primăria comunei Tinosu/ Consiliul Local Tinosu				
Valoare proiect					
Stadiu proiect	IDEE	SF	PT	DE	EXECUȚIE
	Da				
Sursă de finanțare	Buget de stat	Buget local	Fonduri comunitare	Surse private	
Fondul de finanțare sau A.M.	POR, PNDL, CNI, Ministerul Lucrărilor Publice, Dezvoltării și Administrației, Consiliul Județean Prahova				
Obiectiv general	<p>Crearea condițiilor moderne pentru funcționarii publici, a persoanelor contractuale și a cetățenilor care apelează la serviciile oferite de către primărie</p> <p>Dotarea birourilor cu mobilier nou și cu calculatoare, imprimante și alte echipamente IT necesare acestei instituții</p> <p>Îmbunătățirea rețelei informatice</p>				
Rezultate obținute	<p>Crearea condițiilor adecvate desfășurării activității funcționarilor publici</p> <p>Îmbunătățirea condițiilor de viață a cetățenilor comunei</p>				
Beneficiari	<p>Localnicii</p> <p>Agenții economici</p> <p>Funcționarii publici</p>				


9. Modernizare baza informatica in institutiile publice ale comunei

Solicitant		Primăria comunei Timosu/ Consiliul Local Timosu	
Valoare proiect			
Stadiu proiect		IDEE	SF
		PT	DE
Da			
Sursă de finanțare		Buget de stat	Fonduri comunitare
		Buget local	Surse private
Fondul de finanțare sau A.M.		POR, PNDL, CNI, Ministerul Lucrărilor Publice, Dezvoltării și Administrației, Consiliul Județean Prahova	
Obiectiv general		Crearea condițiilor adecvate desfășurării unor activități care să asigure cerințele cetățenilor și buna funcționare a administrației publice conform standardelor europene; Imbunătățirea infrastructurii informatice.	
Rezultate obținute		Crearea condițiilor adecvate desfășurării activității funcționarilor publici Imbunătățirea condițiilor de viață a cetățenilor comunei	
Beneficiari		Localnici Agenții economici Funcționarilor publici	




10. Dotarea cu panouri fotovoltaice a UAT Tinosu și a unităților de învățământ


Solicitant	Primăria comunei Tinosu/Consiliul Local Tinosu				
Valoare proiect					
Stadiu proiect	IDEE	SF	PT	DE	EXECUȚIE
	Da				
Sursă de finanțare	Buget de stat	Buget local	Fonduri comunitare	Surse private	
	Finanțare	Cofinanțare	Finanțare		
Fondul de finanțare sau A.M.	Ministerul Mediului, Ministerul Agriculturii și Dezvoltării Rurale, Autoritatea Națională pentru Mediu, Consiliul Județean Prahova, POR				
Obiectiv general	Utilizarea energiei alternative				
Rezultate obținute	Reducerea costurilor Îmbunătățirea infrastructurii școlare				
Beneficiari	Localnici UAT Tinosu Elevii și profesorii				



11. Modernizarea și dotarea unităților de învățământ, și a structurilor aferente din comuna Timos									
Solicitant									
Primăria comunei Timos/Consiliul Local Timos									
Valoare proiect									
Stadiu proiect									
IDEE		SF		PT		DE		EXECUȚIE	
Da									
Sursă de finanțare					Fondul de finanțare				
Buget de stat		Buget local		Fonduri comunitare		Surse private			
Finanțare		Confinanțare		Finanțare					
POR, PNDR, CNI, Ministerul Lucrărilor Publice, Dezvoltării și Administrației, Consiliul Județean Prahova sau A.M.					Obiectiv general				
Rezultate obținute									
Scăderea costurilor de întreținere									
Crearea condițiilor adecvate desfășurării activităților didactice									
Asigurarea necesarului de clase pentru desfășurarea optimă a activităților școlare									
Creșterea calității mediului									
Beneficiari					Profesorii				
					Elevii				




12. Realizarea de grădinițe cu program prelungit în comuna Tinosu					
Solicitant	Primăria comunei Tinosu/Consiliul Local Tinosu				
Valoare proiect					
Stadiu proiect	IDEE	SF	PT	DE	EXECUȚIE
	Da				
Sursă de finanțare	Buget de stat	Buget local	Fonduri comunitare	Surse private	
	Finanțare	Confinanțare	Finanțare		
Fondul de finanțare sau A.M.	POR, PNDL, CNI, Ministerul Lucrărilor Publice, Dezvoltării și Administrației, Consiliul Județean Prahova				
Obiectiv general	Îmbunătățirea condițiilor de învățământ rural				
Rezultate obținute	Crearea condițiilor adecvate desfășurării activităților didactice Asigurarea necesarului de clase pentru desfășurarea optimă a activităților școlare Asigurarea calității vieții				
Beneficiari	Elevii Profesorii				



13. Construire centru activități didactice de tip „Școala după Școală”									
Solicitant		Primăria comunei Timosu/Consiliul Local Timosu							
Valoare proiect									
Stadiu proiect		IDEE	SF	PT	DE	EXECUȚIE			
		Da							
Sursă de finanțare		Buget de stat	Buget local	Fonduri comunitare	Surse private				
		Finanțare Confinanțare	Finanțare						
Fondul de finanțare sau A.M.		POR, PNDR, CNI, Ministerul Lucrărilor Publice, Dezvoltării și Administrației, Consiliul Județean Prahova							
Obiectiv general		Îmbunătățirea condițiilor de învățământ rural							
Rezultate obținute		Educarea și dezvoltarea socială a elevilor Crearea condițiilor adecvate desfășurării activităților didactice Dezvoltarea unui învățământ calitativ Asigurarea calității vieții							
Beneficiari		Elevii comunei Generațiile viitoare de elevi							


14. Promovarea și stimularea performanței școlare pentru elevii din învățământul primar și gimnazial



Solicitant	Primăria comunei Tinosu/Consiliul Local Tinosu				
Valoare proiect					
Stadiu proiect	IDEE	SF	PT	DE	EXECUȚIE
	Da				
Sursă de finanțare	Buget de stat	Buget local	Fonduri comunitare	Surse private	
	Finanțare	Confinanțare	Finanțare		
Fondul de finanțare sau A.M.	Buget local, Ministerul Lucrărilor Publice, Dezvoltării și Administrației, Consiliul Județean Prahova, Ministerul Educației				
Obiectiv general	Stimularea performanțelor școlare				
Rezultate obținute	Educarea și dezvoltarea socială a elevilor Încurajarea tinerilor Dezvoltarea unui învățământ calitativ Reducerea fenomenului migratoriu Asigurarea calității vieții				
Beneficiari	Elevii comunei Generațiile viitoare de elevi				

15. Asigurarea accesului cadrelor didactice la programe de formare continuă – perfecționari, schimburi de experiență, specializări									
Solicitant									
Primăria comunei Tinosu/Consiliul Local Tinosu									
Valoare proiect									
Stadiu proiect									
IDEE		SF		PT		DE		EXECUȚIE	
Da									
Sursă de finanțare		Buget de stat		Buget local		Fonduri comunitare		Surse private	
Finanțare		Confinanțare		Finanțare					
Fondul de finanțare									
sau A.M.									
Buget local, Consiliul Județean Prahova, Ministerul Educației, AJOFM, POSDRU									
Obiectiv general									
Stimularea performanțelor cadrelor didactice									
Rezultate obținute									
Asigurarea pregătirii personalului din învățământ pentru desfașurarea optimă a activităților									
Crearea condițiilor adecvate desfașurării activităților din școli									
Reducerea fenomenului migratoriu									
Beneficiari									
Personalul din învățământ									
Locuitorii comunei Tinosu									






16.Modernizare Cămin cultural comuna Tinosu					
Solicitant	Primăria comunei Tinosu/Consiliul Local Tinosu				
Valoare proiect					
Stadiu proiect	IDEE	SF	PT	DE	EXECUȚIE
	Da				
Sursă de finanțare	Buget de stat	Buget local	Fonduri comunitare	Surse private	
	Finanțare	Co-finanțare	Finanțare		
Fondul de finanțare sau A.M.	POR, PNDL, Consiliul Local Tinosu, Consiliul Județean Prahova, Ministerul Agriculturii și Dezvoltării Rurale, Ministerul Lucrărilor Publice, Dezvoltării și Administrației				
Obiectiv general	Creșterea calității activităților culturale				
Rezultate obținute	Îmbunătățirea calității vieții Revigorarea mediului cultural				
Beneficiari	Localnici				

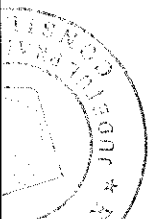
17. Modernizare baze sportive pe raza comunei Tinosu						
Solicitant						
Primăria comunei Tinosu/Consiliul Local Tinosu						
Valoare proiect						
Stadiu proiect						
Da						
IDEE		SF	PT	DE	EXECUȚIE	
Sursă de finanțare						
Buget de stat		Buget local		Fonduri comunitare		Surse private
Finanțare		cofinanțare		Finanțare		Cofinanțare
Fondul de finanțare sau A.M.						
PNS, Consiliul Județean Prahova, Consiliul Local Tinosu, Ministerul Tineretului și Sportului						
Obiectiv general						
Modernizarea bazelor sportive						
Rezultate obținute						
Asigurarea unor spații adecvate pentru desfășurarea în condiții optime a activităților sportive de masă Amenajarea unui spațiu pentru practicarea sporturilor de masă sau performanță Creșterea competitivității în rândul tinerilor						
Beneficiari						
Elevi Locuitori						






18.Modernizare locuri de joacă și amenajare locuri de joacă noi, comuna Tinosu					
Solicitant	Primăria comunei Tinosu/Consiliul Local Tinosu				
Valoare proiect					
Stadiu proiect	IDEE	SF	PT	DE	EXECUȚIE
	Da				
Sursă de finanțare	Buget de stat	Buget local	Fonduri comunitare	Surse private	
	Finanțare	cofinanțare	Finanțare	Cofinanțare	
Fondul de finanțare sau A.M.	Consiliul Județean Prahova, Parteneriate public private, Ministerul Lucrărilor Publice, Dezvoltării și Administrației, Programe naționale				
Obiectiv general	Amenajarea și modernizarea spațiilor de joacă destinate copiilor				
Rezultate obținute	Crearea unui spațiu pentru petrecerea timpului liber de către copii într-un spațiu adecvat asigurarea siguranței și protecției copiilor				
Beneficiari	Localnici Copiii comunei				


19. Modernizare Dispensar aflat pe raza comunei Timosu			
Solicitant	Primăria comunei Timosu/Consiliul Local Timosu		
Valoare proiect			
Stadiu	IDEE	SF	PT
	Da		
Sursă de finanțare	Buget de stat	Buget local	Fonduri comunitare
	Finanțare	Cofinanțare	Finanțare
Fondul de finanțare sau A.M.	Ministerul agriculturii și dezvoltării rurale, Consiliul Județean Prahova, Ministerul Lucrărilor publice, dezvoltării și Administrației, POR, Ministerul Sănătății		
Obiectiv general	Modernizarea și dotarea dispensarelor		
Rezultate obținute	Imbunătățirea actului medical Asigurarea unor condiții superioare pentru localnicii care au nevoie de servicii medicale		
Beneficiari	Locuitorii Potențialii turiști		






20. Înființare Cartiere pentru tineri

Solicitant	Primăria comunei Tinosu/Consiliul Local Tinosu				
Valoare proiect					
Stadiu proiect	IDEE	SF	PT	DE	EXECUȚIE
	Da				
Sursă de finanțare	Buget de stat	Buget local	Fonduri comunitare	Surse private	
	Finanțare	Finanțare	Finanțare		
Fondul de finanțare sau A.M.	Ministerul Agriculturii și Dezvoltării Rurale, Consiliul Județean Prahova, Ministerul Lucrărilor Publice, Dezvoltării și Administrației, ANL, CNI				
Obiectiv general	Amenajare cartiere destinate tinerilor din localitate				
Rezultate obținute	Încurajarea tinerilor să nu mai migreze Întinerirea populației				
Beneficiari	Tinerii localnici				
	Potențiali investitori				



21. Amenajarea malului râului Prahova în zona comunei Timosu									
Solicitant		Primăria comunei Timosu/Consiliul Local Timosu							
Valoare proiect									
Stadiu proiect		IDEE	SF	PT	DE	EXECUȚIE			
		Da							
Sursă de finanțare		Buget de stat	Buget local	Fonduri comunitare	Surse private				
Fondul de finanțare sau A.M.		Consiliul Local Timosu, Consiliul Județean Prahova, Ministerul Mediului							
Obiectiv general		Îmbunătățirea calității mediului							
Rezultate obținute		Protejarea împotriva inundațiilor Protejarea proprietăților Consolidarea malului râului Prahova							
Beneficiari		Localnici Agenții economici							




22.Reconstrucție ecologică forestieră pe terenurile degradate ale primăriei					
Solicitant	Primăria comunei Tinosu/Consiliul Local Tinosu				
Valoare proiect					
Stadiu proiect	IDEE	SF	PT	DE	EXECUȚIE
	Da				
Sursă de finanțare	Buget de stat	Buget local	Fonduri comunitare	Surse private	
	Finanțare	Finanțare	Finanțare		
Fondul de finanțare sau A.M.	Consiliul Local Tinosu, Consiliul Județean Prahova, Ministerul Mediului, Fondul pentru Mediu				
Obiectiv general	Îmbunătățirea calității mediului				
Rezultate obținute	Protejarea împotriva inundațiilor Protejarea proprietăților Îmbunătățirea calității aerului și mediului				
Beneficiari	Localnici				
	Agenții economici				

25. Implementarea unui sistem de colectare, selectare și compostarea

deseurilor în comuna Tinosu

Solicitant		Primăria comunei Tinosu/Consiliul Local Tinosu	
Valoare proiect			
Stadiu proiect		IDEE	SF
		PT	DE
		EXECUȚIE	
Sursă de finanțare		Buget de stat	Fonduri comunitare
		Buget local	Surse private
Fondul de finanțare		Consiliul Local Tinosu, Consiliul Județean Prahova, Ministerul Mediului, Fondul pentru Mediu	
Obiectiv general		Îmbunătățirea calității mediului	
Rezultate obținute		Îmbunătățirea calității mediului prin reducerea cantității de deșuri transportată și depozitată la rampele de deșuri, prin compostarea individuală, reducerea poluării	
Beneficiari		Localnici UAT solicitant Agenții economici Potențiali investitori	







24. Asigurarea accesului personalului din administrația publică locală la programe de formare continuă – perfecționări, schimburi de experiență, specializări				
Solicitant	Primăria comunei Tinosu/Consiliul Local Tinosu			
Valoare proiect				
Stadiu proiect	IDEE	SF	PT	DE EXECUȚIE
	Da			
Sursă de finanțare	Buget de stat	Buget local	Fonduri comunitare	Surse private
	Finanțare	Confinanțare	Finanțare	
Fondul de finanțare sau A.M.	Buget local , Consiliul Județean Prahova, AJOFM, POSDRU			
Obiectiv general	Stimularea performanțelor personalului din administrație			
Rezultate obținute	Asigurarea pregătirii personalului din administrația publică locală pentru desfășurarea optimă a activităților Crearea condițiilor adecvate desfășurării activităților din primărie Reducerea fenomenului migratoriu			
Beneficiari	Personalul din cadrul Primăriei Tinosu Locuitorii comunei Tinosu			

25. Încurajarea și susținerea populației în vederea participării la cursuri de calificare și reconversie profesională susținute de furnizori de formare profesională


Solicitant		Primăria comunei Tinosu/Consiliul Local Tinosu	
Valoare proiect			
Stadiu proiect		IDEE	SF
		PT	DE
Da			
Sursă de finanțare		Buget de stat	Fonduri comunitare
		Buget local	Surse private
Fondul de finanțare sau A.M.		Buget local, Consiliul Județean Prahova, AJOFM, POSDRU	
Obiectiv general		Reconversie profesională și dezvoltarea resurselor umane	
Rezultate obținute		Îmbunătățirea condițiilor de viață a populației comunei Diminuarea factorilor de risc pentru populație Crearea de noi locuri de muncă	
Beneficiari		Locuitorii comunei Tinosu Agenții economici din zonă Potențialii investitori	





26. Sprijinirea manifestărilor cultural - artistice și sportive cu scopul de a promova comuna Tinosu și tradițiile locale					
Solicitant	Primăria comunei Tinosu/Consiliul Local Tinosu				
Valoare proiect					
Stadiu proiect	IDEE	SF	PT	DE	EXECUȚIE
	Da				
Sursă de finanțare	Buget de stat	Buget local	Fonduri comunitare	Surse private	
	Finanțare	Confinanțare	Finanțare		
Fondul de finanțare sau A.M.	Buget local , Consiliul Județean Prahova				
Obiectiv general	Reconversie profesională și dezvoltarea resurselor umane				
Rezultate obținute	Creșterea calității în mediul rural Reducerea fenomenului migratoriu Îmbunătățirea condițiilor de antrenament				
Beneficiari	Elevii comunei Generațiile viitoare de elevi Locuitorii comunei Tinosu				

27. Sprijinirea meșteșugarilor locali prin participarea la târguri și prin atragerea investitorilor									
Solicitant									
Primăria comunei Timosu/Consiliul Local Timosu									
Valoare proiect									
Stadiu proiect									
IDEE		SF		PT		DE		EXECUȚIE	
Da									
Sursă de finanțare					Fondul de finanțare				
Budeget de stat		Budeget local		Fonduri comunitare		Surse private			
Finanțare		Confinanțare		Finanțare					
Fondul de finanțare					sau A.M.				
Budeget local, Consiliul Județean Prahova, Ministerul					Lucrărilor Publice, Dezvoltării și Administrației				
Obiectiv general					Reconversie profesională și dezvoltarea resurselor umane				
Rezultate obținute					Creșterea calității în mediul rural Reducerea fenomenului migratoriu Îmbunătățirea condițiilor de antrenament				
Beneficiari					Elevii comunei Generațiile viitoare de elevi Locuitorii comunei Timosu				

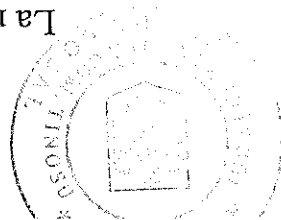




28. Realizarea unui sistem integrat privind dotarea cu mijloace de alarmare și intervenție pe localități și centralizarea datelor la punctul de comandă

Solicitant	Primăria comunei Tinosu/Consiliul Local Tinosu			
Valoare proiect				
Stadiu proiect	IDEE	SF	PT	DE
	Da			
Sursă de finanțare	Buget de stat	Buget local	Fonduri comunitare	Surse private
	Finanțare	Confinanțare	Finanțare	
Fondul de finanțare sau A.M.	Buget local, Consiliul Județean Prahova, Ministerul Lucrărilor Publice, Dezvoltării și Administrației			
Obiectiv general	Creșterea siguranței cetățenilor			
Rezultate obținute	Creșterea condițiilor adecvate locuitorilor și agenților economici care vor beneficia de pe urma acestui proiect.			
Beneficiari	Locuitorii comunei Tinosu Agenții economici din zonă Potențiali turiști			

Monitorizarea și ajustarea strategiei



La nivelul autorității administrației publice locale, funcția de monitorizare și evaluare va fi realizată de personalul propriu. Acesta va pregăti trimestrial rapoarte de monitorizare și evaluare pentru fiecare proiect și le va transmite Consiliului Local și Consiliului Județean în nu mai mult de 45 zile de la încheierea trimestrului.

Raportul trimestrial va prezenta performanțele proceselor și va conține două seturi de date

- Informații corespunzătoare trimestrului încheiat
- Informații cumulate, corespunzătoare trimestrelor parcurse din anul respectiv.

Orice schimbări în strategia locală se vor comunica Unității Centrale de Monitorizare în 30 zile de la aprobarea acesteia prin hotărâre a Consiliului Local. Ajustarea strategiei locale va fi efectuată după elaborarea studiilor de fezabilitate la investițiile preconizate.



BIBLIOGRAFIE

1. Dan Bălteanu, *Hazarde naturale și antropice*, Ed. Corint, București
 2. *Enciclopedia Geografică a României*, ediția III revăzută și adăugită, Editura Enciclopedică, Dan Ghiea, București, 2002;
 3. Ghica Constantin, *Infrastructură teritorială și dezvoltare urbană*, Ed. Uranus, București, 2004
 4. Melinda Câdea, Florina Bran, *Spațiul geografic românesc. Organizare. Amenajare. Dezvoltare*. Ed. Economică, București, 2001.
 5. Erdeli, G., Melinda Câdea, Costache, S. *Dicționar de geografie umană*, Ed. Corint, București, 1999.
 6. Frunzescu, D., *Dicționar topografic și statistic al României*, București, 1982.
 7. Georgescu, V., *Istoria românilor de la origini până în zilele noastre*, Ed. Humanitas, București 1992
 8. Lahovary, G., *Marele Dicționar geografic al României*, Topografia Socec, București 1989.
- *** Direcția de Statistică a Județului Prahova – Ploiești;
- *** Informații puse la dispoziție din baza de date a Primăriei Comunei Tinosu
- *** Fișa Comunei Tinosu, Direcția de Statistică Județeană Prahova;
- *** Planul Urbanistic General al Comunei Tinosu.

C

C